Россия, Липецкая область. г. Липецк
ОБЩЕСТВО С ОГРАНИЧЕННОЙ ОТВЕТСТВЕННОСТЬЮ
«РАЗВИТИЕ-ЛИПЕЦК»
СРО-И-036-18-122012 №453 от 01.06.2017 г.

Член СРО Ассоциации в области инженерных изысканий «Саморегулируемая организация АС «Объединение изыскателей «Альянс» рег. номер СРО-И-036-18122012

Заказчик – Департамент градостроительства и архитектуры администрации города Липецка

«Инженерно-геодезические изыскания для территории, ограниченной ул. 30 лет Октября - ул .В.И. Шкатова – ул. Гагарина»

ТЕХНИЧЕСКИЙ ОТЧЕТ
ПО РЕЗУЛЬТАТАМ ИНЖЕНЕРНО-ГЕОДЕЗИЧЕСКИХ ИЗЫСКАНИЙ
ДЛЯ ПОДГОТОВКИ ПРОЕКТНОЙ ДОКУМЕНТАЦИИ

МК №368а ИГДИ

Изм.	№ док.	Подп.	Дата

Липецк, 2023 г.

Россия, Липецкая область. г. Липецк
ОБЩЕСТВО С ОГРАНИЧЕННОЙ ОТВЕТСТВЕННОСТЬЮ
«РАЗВИТИЕ-ЛИПЕЦК»
СРО-И-036-18-122012 №453 от 01.06.2017 г.

Член СРО Ассоциации в области инженерных изысканий «Саморегулируемая организация АС «Объединение изыскателей «Альянс» рег. номер СРО-И-036-18122012

Заказчик – Департамент градостроительства и архитектуры администрации города Липецка

«Инженерно-геодезические изыскания для территории, ограниченной ул. 30 лет Октября - ул .В.И. Шкатова – ул. Гагарина»

ТЕХНИЧЕСКИЙ ОТЧЕТ
ПО РЕЗУЛЬТАТАМ ИНЖЕНЕРНО-ГЕОДЕЗИЧЕСКИХ ИЗЫСКАНИЙ
ДЛЯ ПОДГОТОВКИ ПРОЕКТНОЙ ДОКУМЕНТАЦИИ

МК №368а ИГДИ

Генеральный директор **Сотникова Н.Б.**

Начальник отдела ИГДИ **Шаталова Н.А.**

Изм.	№ док.	Подп.	Дата

Липецк, 2023 г.

Взам. инв. №
Подп. и дата
Инв. № подл.

Список исполнителей:

Нач.отдела ИГДИ		Шаталова Н.А.
Геодезист		Савохин С.Н.

Список лиц, принимавших участие в работах по объекту

Савохин С.Н. -полевые работы;

Савохин С.Н.- камеральные работы.

Согласовано

Взам инв №

Подп и дата

Инв № подл

Изм.	Кол.уч.	Лист	№док	Подпись	Дата
Геодезист		Савохин			06.23
Нач.отдела		Шаталова			06.23
Ген. директор		Сотникова			06.23

МК №368а – ИГДИ - П

ПОЯСНИТЕЛЬНАЯ ЗАПИСКА

Стадия	Лист	Листов
	1	60

ООО «Развитие-Липецк»

Содержание тома

Обозначение	Наименование	Примечание
	Текстовая часть	
МК №368а -ИГДИ -Т	Технический отчет по результатам инженерно-геодезических изысканий	Стр.1-59
	Графическая часть	Стр.60
МК №368а -ИГДИ-Г	Топографический план 1:500	Стр.61-62

Согласовано

Взам инв №

Подп и дата

Инв № подл

Изм.	Кол.уч.	Лист	№док	Подпись	Дата
Геодезист		Савохин			06.23
Нач.отдела		Шаталова			06.23
Ген. директор		Сотникова			06.23

МК №368а – ИГДИ - С

СОДЕРЖАНИЕ ТОМА

Стадия	Лист	Листов
	1	60

ООО «Развитие-Липецк»

Содержание

Технический отчет по результатам инженерно-геодезических изысканий	Стр.
1. Введение	6
2. Краткая физико-географическая характеристика района работ	10
3. Геодезическая изученность	18
4. Сведения о методике и технологии выполнения работ	19
5. Результаты инженерно-геодезических изысканий	23
6. Сведения по контролю качества и приемке работ	24
7. Заключение	25
Перечень принятых сокращений	26
Перечень нормативно-справочных документов и технической литературы	26
Приложение А. Техническое задание на топографо-геодезические работы	27
Приложение Б. Программа инженерно-геодезических изысканий	31
Приложение В. Выписка из реестра членов СРО в области инженерных изысканий	34
Приложение Г. Заявление в УСиА на регистрацию работ	36
Приложение Д. Картограмма	37
Приложение Е. Выписка из каталога координат	38
Приложение Ж. Точность определения планово-высотного положения пунктов	41
Приложение И. Кроки точек долговременного закрепления	44
Приложение К. Акт о сдаче знаков долговременного закрепления	46
Приложение Л. Каталог координат и высот планово-высотного обоснования	47
Приложение М. Схема планово-высотного обоснования и картограмма топоработ	48
Приложение Н. Сведения о состоянии геодезических пунктов	49
Приложение О. Копия сертификата программного продукта CREDO	50
Приложение П. Копии свидетельств о поверке	51
Приложение Р. Копия регистрационной информации на программный продукт nanoCAD	56
Приложение С. Акт внутреннего контроля и приёмки топографо-геодезических изысканий	57
Приложение Т. Ведомость согласований	59
Графическая часть	60

1. Введение

Общие сведения о заказчике работ

Департамент градостроительства и архитектуры администрации города Липецка

Юридический/фактический адрес: 398019, г. Липецк, пл. Театральная, д.1

ИНН 4826044908 КПП 482601001

ОГРН 1044800233191

р/сч: 03231643427010004600

к/сч 40102810945370000039

БИК 014206212

Отделение Липецк/ УФК по Липецкой области г. Липецк

Заместитель главы администрации города Липецка – председатель департамента – Сурмий С.И.

Общие сведения об исполнителе работ

ООО «Развитие-Липецк»

Юридический/фактический адрес: 398059, г. Липецк,

ул. Октябрьская,32, пом.3

ИНН 4802004021 КПП 482601001

ОГРН 1164827065622

р/счет 40702810002930004865

АО «АЛЬФА-БАНК» г.Москва

к/счет 30101810200000000593

БИК 044525593

e-mail: lipetsk.razvitie@mail.ru

Генеральный директор – Сотникова Н.Б.

Топографо-геодезические работы для разработки проектной документации по объекту «Инженерно-геодезические изыскания для территории, ограниченной ул. 30 лет Октября-ул. В.И.Шкатова - ул. Гагарина» проводились на основании:

- муниципального контракта на выполнение инженерно-геодезических изысканий МК №368а от 14.06.2023г., заключенного с департаментом градостроительства и архитектуры администрации города Липецка;

- Технического задания на производство топографо-геодезических работ, утвержденного председателем департамента градостроительства и архитектуры администрации города Липецка 14.06.2023г. Сурмий С.И. (Приложение А);

- Программы на выполнение инженерно-геодезических изысканий для проектирования и строительства, согласованной с заказчиком 14.06.2023г. (Приложение Б);

- Заявления о регистрации работ, полученного в Управлении строительства и архитектуры Липецкой области (Приложение В).

ООО «Развитие-Липецк» осуществляет свою деятельность на основании членства в Ассоциации в области инженерных изысканий «Саморегулируемая организация АС «Объединение изыскателей «Альянс», что подтверждает выписка из реестра членов саморегулируемой организации (Приложение Г).

Топографо-геодезические работы выполнялись ООО «Развитие-Липецк» в период с 19.06.2023 г. по 20.06.2023 г. бригадой инженера-геодезиста Савохина С.Н. Камеральная обработка материалов топографических работ проводилась в период с 21.06.2023 г. по 22.06.2023 г. инженером-геодезистом Савохиным С.Н.

Работы по геодезическим исследованиям местности для разработки документации по планировке территории проводят с целью получения:

- материалов о природных условиях территории и факторах техногенного воздействия на окружающую среду, прогнозов их изменения в целях обеспечения рационального и безопасного использования указанной территории;

- материалов, необходимых для установления границ зон планируемого размещения ОКС, уточнения их предельных параметров, установления границ земельных участков;

- материалов, необходимых для обоснования проведения мероприятий по организации поверхностного стока вод, частичному или полному осушению территорий и других подобных мероприятий, инженерной защите и благоустройству территории.

Топографо-геодезические работы производились в соответствии с требованиями нормативных документов:

1. СП 49.33330.2016 «Инженерные изыскания для строительства. Основные положения» Актуализированная редакция СНиП 11-02-96;
2. СП 319.3325800.2017 «Инженерно-геодезические изыскания для строительства. Общие правила производства работ»;
3. СП 438.1325800.2019 «Инженерные изыскания при планировке территорий. Общие требования»;
4. Постановление Правительства РФ от 31 марта 2017 г. N 402;
5. СП 11-104-97 «Инженерно-геодезические изыскания для строительства». Москва, 1997г.
6. СП 11-104-97 часть II. «Выполнение съемки подземных коммуникаций при инженерно-геодезических изысканиях для строительства»;
7. Национальный стандарт РФ ГОСТ Р 21.301-2021 «Система проектной документации для строительства. Правила выполнения отчетной технической документации по инженерным изысканиям».
8. Постановление Правительства РФ от 16.02.2008 г. № 87 «О составе разделов проектной документации и требованиях к их содержанию».
9. ГОСТ 22268-76 «Геодезия. Термины и определения».
10. «Условные знаки для топографических планов масштабов 1:5000, 1:2000, 1:1000, 1:500» Москва Недра»1989 г.
11. ПТБ-88. Правила по технике безопасности на топографо- геодезических работах.

Система координат – МСК-48.

Система высот – Балтийская 1977.

Состав и объемы выполненных топографо-геодезических работ приведены в таблице №1.

Таблица №1

Наименование видов работ	Объем работ в натуральном выражении		Примечание
	Единицы измерений	Кол-во	
1	2	3	4
Подготовительные работы			
Изучение проекта и графика работ, сбор, анализ и обобщение сведений о ранее выполненных инженерных изысканиях	га	15.0	-
Полевые работы			
Рекогносцировочные обследования	га	15.0	-
Создание геодезического съемочного обоснования с целью сгущения геодезической плановой и высотной основы до плотности, обеспечивающей выполнение топографической съемки с применением спутниковой технологии	шт.	6	-
Тахеометрическая съемка М 1:500	га	15.0	-
Камеральные работы			
Обработка и уравнивание результатов измерений	-	-	-
Отрисовка топографического плана	га	15.0	-
Составление технического отчета	экз.	1	-

2. Краткая физико-географическая характеристика района работ

Географическое положение

Объект изысканий расположен по адресу: Липецкая область, г Липецк, территория, ограниченная ул.30 лет Октября - ул. В.И. Шкатова - ул. Гагарина.

Рельеф и геоморфология

Город Липецк расположен на границе Среднерусской возвышенности и Окско-Донской равнины, на обоих берегах реки Воронеж, в 438 км к югу от Москвы. Абсолютные отметки составляют от 105 (в долине р. Воронеж) до 160м (в районе пр. Победы). Поверхность площадки осложнена врезанными оврагами, глубина вреза составляет до 20м и более (в районе ул. Механизаторов).

Рельеф ровный, спокойный, характерные отметки рельефа от 119,34 м до 122,70 м.

Гидрография

Гидрографическая сеть города представлена участками рек Воронеж и Матыра, постоянными и временными водотоками по днищам балок и оврагов (река Липовка, р. Студеный Ручей (Студеный Лог), балки Крутой Лог, Каменный Лог, Моховой Лог, Большой Колодезь), небольшим количеством озер и системой искусственных водоемов, самым крупным из которых является Матырское водохранилище).

Река Воронеж протекает по территории города с севера на юг своим средним течением. Протяженность реки 342 км (протяженность в пределах города – 27.9км). Глубина на всем протяжении меняется от 3 до 4 м, местами достигает 7 м, ширина меняется от 70 до 100 метров.

Долина ассиметрична. Правый коренной берег высокий, местами обрывистый, высотой до 50 м над урезом воды. Левый берег значительно ниже правого, пологий.

Пойма хорошо разработанная, двухсторонняя, возвышается на 2-3 м над

меженным уровнем и имеет ширину 2-3 км. Пойма реки изрезана многочисленными излучинами и старицами, местами заболоченная с большим слоем торфа. Русло сильно блуждает по пойме, образуя затоны и старицы, а летом местами зарастает.

Между первым и вторым мостовыми переходами на реке в 1969 г. построен фиксирующий порог. Таким образом, выше порога создано Липецкое озеро, имеющее протяженность около 4.5 км и ширину от 500 м до 1км.

Каменный Лог (р. Липовка) начинается у села Новониколаевка и до средней части имеет юго-восточное направление, затем меняет его на широтное. Длина лога 19 км. Река Липовка брала начало от Липовских ключей, выходящих в русле Каменного лога, в 2.5 км от его устья. В настоящее время в связи с интенсивным водоотбором Липецкие ключи иссякли, и разгрузка вод задонско-елецкого горизонта происходит в русле р. Липовка, на несколько сот метров выше Комсомольского пруда. Водоток, существующий в русле Каменного лога и берущий начало в средней его части, имеет питание ливневыми и талыми водами. Ширина русла р. Липовки 6-15 м, глубина 0.2-0.3м.

Студеный Лог берет свое начало севернее г. Липецка, с разветвленной овражной сети северо-восточной ориентировки и имеет в основном северо-западное направление, длина лога 14-15 км. Естественные выходы вод задонско-елецкого водоносного горизонта имеются лишь в нижнем течении, их разгрузка происходит непосредственно в аллювий. Водоток в низовьях лога имеет техногенную природу. Ширина русла Студеного лога изменяется от 5-7 м до 10-15 м, в нижнем течении до 30-40 м. В районе Мохового лога имеется земляная плотина.

Реки города отличаются высоким весенним половодьем и низкой летней меженью. Высота подъема уровня воды на реке Воронеж колеблется от 5-ти до 6-ти метров.

Режим рек типично степной.

Величина весеннего стока составляет 75-80%, а на долю летних месяцев приходится 5-10% годового стока.

В питании рек основную роль играют атмосферные осадки, которые составляют 85% годового стока. Роль грунтовых вод незначительна, но сильно возрастает на малых реках. Благодаря большой глубине вреза балок, они выходят на поверхность.

Замерзают реки в зависимости от величины, в третьей декаде ноября – первой декаде декабря, вскрываются - в первой декаде апреля. Толщина льда на реке Воронеж доходит до 70 см.

Наиболее водообеспеченным источником поверхностных вод является р. Воронеж, представляя интерес для рекреационного использования.

Озера. В пределах города в пойме реки Воронеж расположен ряд озер водно-эрозионного происхождения, представляющих собой озера-старицы. Группа проточных озер является расширением современного русла.

Уровень Липецкого озера фиксируется плотиной. Глубина от 2-х до 15-ти метров. Местами зарастает водной растительностью. Для хозяйственных нужд воды озер не используются.

Пруды. Размещение прудов тесно связано с расположением гидрографической сети. Пруды используются для водоплавающей птицы, орошения и рыболовства. Промыслового значения реки города не имеют. Интенсивно осваивается любительское рыболовство.

На реке Воронеж (ниже города Липецка) и на реке Матыре имеются нерестилища и зимовальные ямы ценных видов рыб.

Климат и растительность

Климат г. Липецка умеренно-континентальный, с теплым летом и умеренно-холодной зимой. Температурный режим характерен для умеренно-континентального климата.

Таблица 2 - Средняя месячная и годовая температура воздуха по метеостанции г. Липецк.

м/ст.	I	II	III	IV	V	VI	VII	VIII	IX	X	XI	XII	год

Г. Липецк	-10,3	-9.5	-4.4	5.5	13.8	18.0	20.2	18.5	12.5	5.5	-1.5	-9.3	5.1

Продолжительность зимнего периода составляет порядка 4 месяцев. Продолжительность периода с устойчивыми морозами составляет около 110 дней. Абсолютный минимум составляет -41.3°С. Средняя высота снежного покрова 32 см. Нормативная глубина промерзания почвы 120 см (в сильноморозные малоснежные годы – до 150см).

Лето сухое и жаркое, возможны возвраты холодов и даже заморозки. Теплый период года начинается с апреля месяца и продолжается по октябрь. Абсолютный максимум температур по Липецку +36.1°С.

Продолжительность безморозного периода равна 154 дням. Продолжительность сезона с температурой воды выше 17°С от 65 до 75 дней.

По количеству осадков территория г. Липецка относится к зоне умеренного увлажнения. Годовое количество осадков в районе изменяется за многолетний период в пределах 388 – 788.1 мм. Максимальное их количество выпадает в июне-июле, октябре - декабре, минимальное - в январе - марте. Около 40% годового количества осадков приходится на холодный период года. За год в г. Липецке выпадает 547 мм влаги. Из них на теплый период приходится 365 мм, на холодный – 182 мм.

Величина годового слоя испарения за многолетний период составляет в среднем 250-450 мм или порядка 70% от общей суммы выпавших осадков.

Максимальное испарение наблюдается с мая по сентябрь, минимальное – в зимние месяцы.

Сумма положительных температур периода вегетации растений (выше 10°С) - 2579,1°. Продолжительность периода активной вегетации 149 дней. Сумма осадков за период активной вегетации растений составляет 255-275 мм.

В среднем за год преобладающими являются северо-западные – западные ветры. Повторяемость штилей всего 5%. На величину скорости ветра большое влияние оказывает высота местности над уровнем моря и характер подстилающей поверхности.

Средняя годовая скорость ветра 4,4 м/с, средняя скорость ветра в январе - 5,2 м/с, в июле – 3,6 м/с.

По агроклиматическому районированию территория является благоприятной для возделывания основных сельскохозяйственных культур. Продолжительность безморозного периода (154 дня) позволяет выращивать теплолюбивые культуры.

Естественная растительность на территории г. Липецка сохранилась

преимущественно в пределах особо охраняемых природных территорий :

- Липецкий зоологический заказник. На территории г. Липецка площадь, занимаемая заказником, составляет 5626,5116га (общая площадь заказника 18595,2387 га). Он расположен несколькими участками в южной левобережной части города.

- Памятник природы «Низовья Каменного лога» - 40.2га;

- Памятник природы «Нижний парк» - 39.8га;

- Памятник природы «Верхний парк» - 6.6га;

- Памятник природы «Сурки» (расположен в границах г. Липецка и Липецкого района) - 34га (в границах г. Липецка);

- Памятник природы «Сосновый бор»- 66га.

Современная деятельность физико-геологических процессов и явлений, способных отрицательно влиять на устойчивость проектируемых сооружений, на дневной поверхности рассматриваемой территории при проведении изысканий не выявлена.

Сейсмичность участка изысканий по картам ОСР-2015 «Общего сейсмического районирования территории Российской Федерации» (СП 14.13330.2018 Приложение А) составляет для объектов нормальной (массовое строительство) и пониженной ответственности по карте «А» - 5 баллов;

Расчётная сейсмическая интенсивность приведена в баллах шкалы MSK-64 для средних грунтовых условий. Категория грунтов по сейсмическим свойствам – II.

Наличие транспортного сообщения и развитость его инфраструктуры

Внешние транспортные связи г. Липецка обеспечиваются железнодорожным, воздушным и автомобильным транспортом.

Железнодорожный транспорт

По территории г. Липецка проходит железнодорожная магистральная линия широтного направления Орел – Липецк – Поворино. Железнодорожная линия двупутная электрифицированная. Протяженность магистрали в пределах города 38 км.

В границах города имеются следующие станции и остановочные пункты: о.п. 265 км, ст. Липецк, ст. Чугун-1, ст. Чугун-2, ст. Казинка, ст. Новолипецк, о.п. 297 км.

От железнодорожных станций отходит разветвленная сеть подъездных железнодорожных путей к основным производственным зонам города.

Воздушный транспорт

Международный аэропорт Ли́пецк — гражданский аэропорт федерального значения, расположен в 15 км к северо-западу от центра города (10 км от ЛКАД), недалеко от селений Кузьминские Отвержки и Студёные Выселки Липецкого района Липецкой области.

Неподалёку, по другую сторону Лебедянского шоссе, находится Липецкий авиацентр, где лётный состав проходит переподготовку.

Автомобильные дороги

Город Липецк расположен между двух автотрасс федерального значения М 4 "Дон" и М6 "Каспий". Расстояние между Липецком и городами Мичуринск, Чаплыгин в направлении автодороги М6 составляет 110 км; расстояние до г. Ельца в направлении М4 – 72 км. Расстояние до Москвы – 508 км.

Протяженность подъезда Хлевное – Липецк к автотрассе М4 – 58 км.

В настоящее время к г. Липецку подходит ряд автодорог федерального и регионального значения:

- Федеральный подъезд "Хлевное – Липецк" от автодороги федерального значения "Дон"; общая протяженность подъезда – 58 км. Протяженность в пределах города – 2 км. Категория – I-III.

- Федеральная автодорога 1Р119 Орел – Ливны – Елец – Липецк – Тамбов.

Обход г. Липецка этой автодорогой осуществляется с северной стороны города, протяженность обхода 19 км. Категория автодороги на участке от Елецкого шоссе до Лебедянского шоссе – III (2 полосы движения). На участке от Лебедянского шоссе до ответвления автодороги на пос. Ссёлки – IВ категория (4 полосы автодвижения).

В настоящее время сложилось кольцо автотранспортных обходов г. Липецка:

- с северной и западной сторон – федеральная трасса "Орел – Елец – Липецк –Тамбов".

- с юго-западной стороны – трассы автодорог регионального значения от Елецкого шоссе до автодороги на Усмань.

- с юго-восточной стороны - обходная дорога от Усманского до Грязинского шоссе и далее до автодороги Липецк – Тамбов. На последнем участке заканчивается строительство автодороги с мостом через Матырское водохранилище.

Пассажирским автобусным сообщением Липецк связан с городами Воронеж, Рязань, Тула, Москва, Белгород, Орел, Тамбов и со многими населенными пунктами области и пригородной зоны.

Все отправления в междугороднем сообщении и значительная часть в пригородном осуществляются от автовокзала (700 мест), расположенного на проспекте Победы. Часть пригородных маршрутов отправляются от автостанции, расположенной в пос. Свободный Сокол. Автостанция совмещена с железнодорожным вокзалом станции Чугун-1. Вторая автостанция, обслуживающая пригородные перевозки, расположена на улице Зои Космодемьянской.

Водный транспорт

В настоящее время регулярное судоходство по р. Воронеж не осуществляется.

По Схеме территориального планирования Липецкой области предусмотрена организация регулярного водного сообщения по р. Воронеж.

Для организации водного сообщения необходимо проведение дноуглубительных работ на фарватере на р. Воронеж.

Предусматривается осуществлять судоходство от пристани в центральной части г. Липецка до г. Воронежа

Трубопроводный транспорт

Газоснабжение города Липецка осуществляется природным и сжиженным газом.

Природный газ поступает по отводам от системы газопроводов «Елец - Острогожск». Прием газа в городскую систему производится от 4 газораспределительных станций (ГРС).

Магистральные нефтепроводы не пересекают территорию городского округа г. Липецк. В непосредственной близости от границ г. Липецка проходят следующие магистральные линии нефтепроводов:

- с юго-восточной стороны – Никольское – Кременчуг,
- с севера – Уренгой – Унеча, Ямбург – Стальной конь.

С севера к городу в районе с. Косыревка (к территории нефтебазы) проходит магистральный отвод нефтепровода.

3. Геодезическая изученность

На данный участок работ в Департаменте градостроительства и архитектуры г. Липецка имеются планшеты на жесткой основе съемки масштаба 1:500 застроенной части г. Липецка. Номенклатура планшетов Н-XIV-7,8,11,12,15,16; О-XIV-3,4 (Приложение Д).

4. Сведения о методике и технологии выполненных работ

4.1 Планово-высотная съемочная геодезическая сеть

Перед началом работ было направлено заявление в ФГБУ «Центр геодезии, картографии и ИПД» для получения координат геодезических пунктов, необходимых для проведения инженерно-геодезических изысканий. В ответ на заявление - была направлена во временное пользование выписка из каталога координат и высот геодезических пунктов (Приложение Е). Для выполнения поставленных задач были использованы сохранившиеся пункты ГНСС и долговременного съёмочного обоснования. Съёмочное обоснование создавалось с целью сгущения плановой и высотной основы до плотности, обеспечивающей выполнение съёмки ситуации и рельефа, посредством спутниковых технологий с помощью аппаратуры, работающей по сигналам спутников навигационных систем ГНСС (Global Positioning System, США) и ГЛОНАСС (Глобальная навигационная спутниковая система, Россия).

Съемочная геодезическая сеть для производства работ создана в ускоренном статическом режиме с помощью 3-х ГНСС приемников, которые определяли исходные пункты долговременного съёмочного обоснования: пир. Студеные Хутора, пир. Сырский, пир. Рудничная, пир. Новобалашовский, пир. Троицкое. С помощью спутниковой системы с использованием 3-х GPS приемников и непосредственно пунктов пир. Студеные Хутора, пир. Сырский, пир. Рудничная, пир. Новобалашовский, пир. Троицкое наблюдались 6 точек Вр1- Вр6. Точность определения планово-высотного положения этих пунктов приведена в ведомости координат и высот точек, определенных с помощью GPS (Приложение Ж). Кроки точек долговременного закрепления приведены в Приложении И.

Точки Вр1- Вр6 были закреплены знаками долговременной сохранности и затем переданы по акту сдачи для наблюдения за сохранностью ответственному лицу заказчика (Приложение К).

Между точками Вр1 и Вр2, Вр3 и Вр4, Вр5 и Вр6 существует видимость, а максимальное удаление от прибора до нечетких контуров местности не

превышает 375 м и до четких контуров местности – 250м.

Развитие съемочной сети выполнено методом проложения на местности девяти «замкнутых» и одного «висячего» тахеометрических ходов.

Каталог координат используемых пунктов представлен в Приложении Л.

Состояние знаков хорошее, привязки к твердым контурам и кроки соответствуют фактическим длинам линий. Схема планово-высотного обоснования и картограмма топоработ приведена в Приложении М.

Сведения о состоянии геодезических пунктов, использованных при производстве работ на объекте: «Инженерно-геодезические изыскания для территории, в районе ограниченной ул. 30 лет Октября - ул. В.И. Шкатова - ул. Гагарина» приведены в Приложении Н.

Работы выполнены в системе координат - МСК-48 (системе высот - Балтийской).

4.2 Топографическая съемка

Топографическая съемка в масштабе 1:500 выполнялась с точек съемочного обоснования Вр1-Вр6 и Т1-Т41 тахеометрическим методом в системе координат МСК-48 с определением пикетов в плановом и высотном положении электронным тахеометром NIKON-NPL-332.

Обработка результатов полевых измерений выполнены с помощью комплекса программ для камеральной обработки материалов топографических работ «CREDO DAT» (Приложение О).

Средние погрешности определения планового положения предметов и контуров местности с четкими, легко распознаваемыми очертаниями (границами) относительно ближайших пунктов (точек) геодезической основы, не превышает в масштабе плана на незастроенных территориях - 0,5 мм для открытой местности.

Предельные погрешности во взаимном положении на плане закоординированных точек и углов капитальных зданий (сооружений), расположенных один от другого на расстоянии до 50 м, не превышают 0,4 мм в масштабе плана 1:500. (СП 49.33330.2016)

Отрисовка топографического плана выполнена согласно условным знакам для топографических планов масштаба 1:500 издания 1989 г. и утвержденные ГУГК при Совете Министров СССР 25 ноября 1986 г. на персональном компьютере с применением программного комплекса nanoCad Геоника. (Приложение Р).

4.3 Съемка подземных и надземных коммуникаций

На инженерно-топографические планы должны наноситься все существующие подземные, наземные и надземные сооружения (коммуникации). На территории объекта выполнялась съемка и обследование подземных и надземных сооружений методами, применяемыми при горизонтальной и высотной съемке застроенных территорий. Работы по съемке и обследованию существующих подземных сооружений включали: сбор и анализ имеющихся материалов о подземных сооружениях, рекогносцировочные обследования, поиск и съемка подземных сооружений, не имеющих выходов на поверхность земли, плановая и высотная (нивелирование) съемки выходов подземных сооружений на поверхность земли.

При обследовании подземных коммуникаций определялись назначение колодцев, диаметры прокладок и соединения их между собой. Нивелировались обечайки колодцев и низ лотков в колодцах канализации.

Измерения проводились нивелиром оптико-механическим с компенсатором EFT DSZ 33.

Все заснятые подземные коммуникации нанесены на план и вычерчены в соответствующих условных знаках (изд.1989 г.).

На планах отметки у колодцев даны в виде дроби:

- в числителе - отметка обечайки колодца;

- в знаменателе – отметка верха трубы водопровода, низ лотка колодца канализации.

При обследовании надземных коммуникаций электропередач определялось направление и количество проводов на опорах, и их высотные отметки и диаметр трубопроводов.

4.4 Перечень используемых приборов и инструментов

Применяемые приборы и инструменты:

- электронный тахеометр NIKON NPL-332, рег. номер 25017-03, заводской номер 042996
- нивелир с компенсатором EFT DSZ 33, рег. номер 52653-13, заводской номер 021268
- аппаратура геодезическая спутниковая EFT M1 GNSS, рег. номер 53818-13, заводской номер 10223426
- аппаратура геодезическая спутниковая EFT M1 GNSS, рег. номер 53818-13, заводской номер 10222488

Все инструменты юстированы и поверены согласно действующим нормативным документам и инструкциям по эксплуатации. Свидетельства о поверке геодезического инструмента приведены в Приложении П.

5. Результаты инженерно-геодезических изысканий

В результате камеральной обработки получен цифровой план местности масштаба 1:500 в формате DWG, с сечением рельефа горизонталями через 0.5 м.

Топографическая съемка выполнена в полном соответствии с требованиями действующих, СП и СНиПов.

Средние погрешности определения планового положения предметов и контуров местности с четкими очертаниями относительно ближайших пунктов геодезической основы не превышают 0.5 мм в масштабе плана.

Предельные погрешности во взаимном положении на плане закоординированных точек и углов капитальных зданий (сооружений), расположенных один от другого на расстоянии до 50 м, не превышают 0.4 мм. в масштабе плана.

Средние погрешности в плановом положении точек подземных коммуникаций и сооружений относительно ближайших капитальных зданий (сооружений) не превышают 0.7 мм в масштабе плана.

Средние погрешности определения высот характерных точек рельефа не превышают 1/3 принятой высоты сечения рельефа.

По результатам выполнения камеральных работ составлен технический отчет, включающий в себя графические и текстовые приложения, согласно требованиям, к материалам инженерных изысканий.

Инженерно-геодезические изыскания выполнены в соответствии с техническим заданием, программой работ и требованиями нормативных документов.

6. Сведения по контролю качества и приемке работ

С целью проверки соответствия результатов выполненных инженерно-геодезических изысканий требованиям нормативно-технических документов начальником отдела выполнялся текущий контроль производства работ, а по завершении – окончательный технический контроль в присутствии исполнителя, результаты которого отражены в «Акте внутреннего контроля и приёмки топографо-геодезических изысканий» (Приложение С).

7. Заключение

По результатам выполненных работ составлен настоящий технический отчет с приложенным распечатанным планом в масштабе 1:500 на бумажном носителе в 1 экземпляре, в формате .pdf и на электронном носителе в формате nanoCAD.

- Материалы инженерно-геодезических изысканий соответствуют требованиям действующих нормативных документов и могут быть использованы для выполнения проектных работ.
- В файле формата *.dwg электронного вида топографического плана выполнена настройка слоёв («замкнуты» слои, а часть «заморожена») по их отображению для печати на листе в границах съёмки. При использовании в качестве подосновы данного топографического плана необходимо предусмотреть исключение возможности самостоятельного смещения его относительно осей координат, корректирования смежными отделами полученного материала, его свойств и настроек, приводящих к трудно определяемым ошибкам, непредвиденным затратам. В случае смещения все динамические выноски с координатами после регенерации чертежа примут неверные значения.
- С целью предупреждение аварий на подземных коммуникациях при производстве строительных и земляных работ в проектной документации рекомендуется сделать напоминание об оформлении специального "РАЗРЕШЕНИЯ–ДОПУСКА" на производство земляных работ, а при размещении проектируемых объектов в непосредственной близости от подземных коммуникаций заложить средства на выполнение шурфов для определения их точного расположения на местности.

Составил: инженер-геодезист Савохин С.Н.

Перечень принятых сокращений

ИГДИ – инженерно-геодезические изыскания

ПВО – планово-высотное обоснование

СРО – саморегулируемая организация

ООО – общество с ограниченной ответственностью

ГУГК – Главное Управление геодезии и картографии

СССР – Союз Советских Социалистических Республик

Перечень нормативно-справочных документов и технической литературы

1 СП 49.33330.2016 «Инженерные изыскания для строительства. Основные положения. Актуализированная редакция СНиП 11-02-96».

2 СП 11-104-97 «Инженерно-геодезические изыскания для строительства».

3 ГОСТ 21.301-2021 «СПДС. Основные требования к оформлению отчетной документации по инженерным изысканиям».

4 Постановление Правительства РФ от 16.02.2008 г. № 87 «О составе разделов проектной документации и требованиях к их содержанию».

5 ГОСТ 22268-76 «Геодезия. Термины и определения».

6 «Условные знаки для топографических планов масштабов 1:5000, 1:2000, 1:1000, 1:500» Москва «Недра» 1989 г.

7 СП 11-104-97 «Инженерно-геодезические изыскания для строительства. Часть II».

8 ПТБ-88. Правила по технике безопасности на топографо-геодезических работах.

Приложение А

СОГЛАСОВАНО

Генеральный директор
ООО «Развитие-Липецк»

_____/ Н.Б Сотникова /
м.п.
«14» июня 2023 г.

УТВЕРЖДАЮ

Заместитель главы администрации города Липецка – председатель департамента градостроительства и архитектуры администрации города Липецка

_____/ Сурмий С.И./
м.п.

«14» июня 2023 г.

ТЕХНИЧЕСКОЕ ЗАДАНИЕ
на выполнение инженерно-геодезических изысканий

N п/п	Перечень основных данных и требований	Основные данные и требования
1	2	3
1	Наименование и вид объекта	«Инженерно-геодезические изыскания для территории, ограниченной ул. 40 лет Октября - ул .В.И. Шкатова – ул. Гагарина»
2	Месторасположение объекта изысканий.	Липецкая область, г Липецк, ул. 40 лет Октября - ул .В.И. Шкатова – ул. Гагарина
3	Основание для выполнения инженерных изысканий	Задание Заказчика.
4	Наименование и адрес организации заказчика, фамилия, инициалы, телефон ответственного представителя	Департамент градостроительства и архитектуры администрации города Липецка 398019, г. Липецк, пл. Театральная, д.1 Контрактный управляющий: Гурьева Светлана Анатольевна,+79036998600, gurieva-sa@mail.ru
5	Исполнитель	ООО «Развитие-Липецк» Юридический / почтовый адрес: 398059, г. Липецк, ул. Октябрьская, 32, пом.3 Тел./факс: +7(4742) 28-88-95. E-mail: lipetsk.razvitie@mail.ru Генеральный директор - Н.Б. Сотникова
6	Срок выполнения работ	30 календарных дней
7	Срок действия задания	В течение срока выполнения работ
8	Перечень изысканий	Инженерно-геодезические изыскания
9	Цель и назначение работ	Топографическая съемка М 1:500 сечение рельефа через 0.5 м Получение необходимых и достаточных материалов для подготовки документации по межеванию территории
10	Система координат	МСК-48
11	Система высот	Балтийская, 1977 г.
12	Объемы топографо-геодезических работ	15.0 га

13	Стадии проектирования	Документация по межеванию территории
14	Очередность производства работ и выдача промежуточных материалов	В один этап, без выдачи промежуточных материалов.
15	Категория сложности инженерно-геодезических условий	II категория
16	Уровень ответственности зданий и сооружений	II Нормальный. Коэффициент надежности по ответственности – 1,0 согласно Федеральному закону от 20.12.2009г. №384-ФЗ «Технический регламент о безопасности зданий и сооружений»
17	Вид строительства	Новое строительство
18	Сведения и данные о проектируемых объектах	Отсутствуют
19	Сведения о наличии ранее выполненных изысканий	-
20	Год начала строительства объекта	2023
21	Характеристика ожидаемых воздействий объектов на природную среду	По результатам инженерных изысканий.
22	Перечень нормативных документов, в соответствии с требованиями которых необходимо выполнять инженерно-геологические изыскания	Градостроительный кодекс Российской Федерации. Федеральный закон от 30.12.2015 №431-ФЗ «О геодезии, картографии и пространственных данных и о внесении изменений в отдельные законодательные акты Российской Федерации». Постановление Правительства РФ от 31.03.2017 №402 «Об утверждении правил выполнения инженерных изысканий, необходимых для подготовки документации по планировки территории, перечня видов инженерных изысканий, необходимых для подготовки документации по планировки территории, и о внесении изменений в постановление Правительства РФ от 19.01.2006 №20». СП 47.13330.2016 «СНиП 11-02-96 Инженерные изыскания для строительства. Основные положения», утвержденный приказом Минстроя России от 30.12.2016 №1033/пр. СП 11-104-97 «Инженерно-геодезические изыскания для строительства. Часть II. Выполнение съемки подземных коммуникаций при инженерно-геодезических изысканиях для строительства», одобренный письмом Госстроя РФ от 26.09.2000 №5-11/89. Инструкция по топографической съемке в масштабах 1:5000, 1:2000, 1:1000 и 1:500 ГКИНП-02-033-82. Условные знаки для топографических планов М 1:5000, 1:2000, 1:1000, 1:500. ГКИНП(ГНТА) -17-004-99 «Инструкция о порядке контроля и приемки геодезических, топографических и картографических работ»
23	Требования к точности, надежности, достоверности и	В соответствии с требованиями СП 47.13330.2016, СП 11-104-97

	обеспеченности необходимых данных и характеристик	
24	Специальные требования к изысканиям (требуется ли координировать и нивелировать цоколи и полы зданий, необходимо ли выполнить специальную съемку специальных веток и автодорог и в каком объеме и другие работы)	Отсутствуют.
25	Требования к программе производства работ	Перед началом производства инженерных изысканий, составить программу производства работ и согласовать ее с Заказчиком.
26	Перечень приложений к техническому заданию	Ситуационный план участка
27	Основные требования к инженерной защите и охране окружающей среды	Инженерные изыскания для проектирования инженерной защиты не предусмотрены.
28	Дополнительные требования к съемке подземных и наземных коммуникаций и сооружений	Отсутствуют
29	Данные по формированию ИЦММ	Отсутствуют
30	Требования к выполнению инженерно-гидрографических работ, включая требования к содержанию инженерно-топографических планов дна водных объектов	Отсутствуют
31	Требования к инженерно-геодезическим изысканиям трасс линейных объектов;	Отсутствуют
32	Требования к стационарным геодезическим наблюдениям в районах развития опасных природных и техногенных процессов;	Отсутствуют
33	Требования к составу, виду, формату и срокам представления промежуточных материалов и отчетной документации.	Отсутствуют
34	Перечень топографических и других плановых материалов, которые должны быть представлены Заказчику в результате выполненных работ на объекте:	Исполнитель передает Заказчику: Технический отчет по результатам инженерно–геодезических изысканий, подготовленный в соответствии п. 4.39, и 5.1.23 СП 47.13330.2016: -в бумажном виде 3 экз., -в электронном виде в формате dwg Топографическую съемку М 1:500: - на бумажных носителях в 3 экз.

Ситуационный план по объекту:
Инженерно-геодезические изыскания для территории, ограниченной ул. 40 лет Октября - ул .В.И. Шкатова – ул. Гагарина

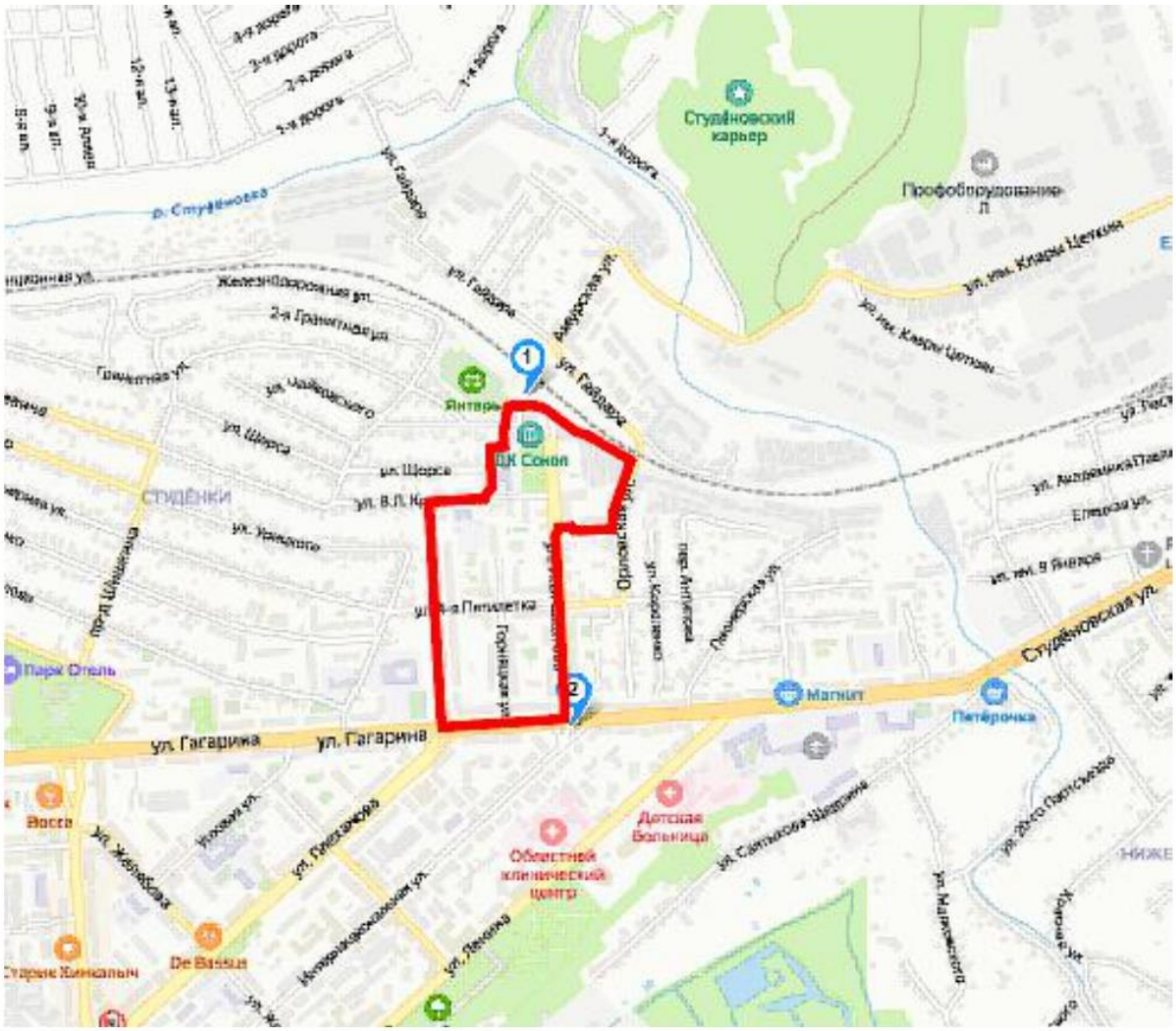

Условные обозначения:

- граница съемки

Взам. инв. №	
Подп. и дата	
Инв. № подл.	

Изм.	Кол.уч.	Лист	№ док.	Подп.	Дата	МК №368а - ИГДИ - Т	Лист 26

Приложение Б

СОГЛАСОВАНО

Заместитель главы администрации города Липецка – председатель департамента градостроительства и архитектуры администрации города Липецка

_____/ Сурмий С.И./
м.п.

«14» июня 2023 г

УТВЕРЖДАЮ

Генеральный директор
ООО «Развитие-Липецк»

_____/ Н.Б Сотникова /
м.п.

«14» июня 2023 г

Программа

на выполнение инженерно-геодезических изысканий

для проектирования и строительства

№ п/п	Содержание	Технические данные
1	Наименование и адрес заказчика, ФИО, номер тел. отв. представителя	Департамент градостроительства и архитектуры администрации города Липецка 398019, г. Липецк, пл. Театральная, д.1 Контрактный управляющий: Гурьева Светлана Анатольевна,+79036998600, gurieva-sa@mail.ru
2	Вид строительства	Новое строительство
2	Наименование, цели и задачи выполняемых работ	Выполнение инженерно-геодезических изысканий для подготовки документации по межеванию территории
3	Уровень ответственности	Нормальный. Коэффициент надежности по ответственности – 1,0 согласно Федеральному закону от 20.12.2009г. №384-ФЗ «Технический регламент о безопасности зданий и сооружений»
4	Перечень нормативных документов	Градостроительный кодекс Российской Федерации. Федеральный закон от 30.12.2015 №431-ФЗ «О геодезии, картографии и пространственных данных и о внесении изменений в отдельные законодательные акты Российской Федерации». Постановление Правительства РФ от 31.03.2017 №402 «Об утверждении правил выполнения инженерных изысканий, необходимых для подготовки документации по планировки территории, перечня видов инженерных изысканий, необходимых для подготовки документации по планировки территории, и о внесении изменений в постановление Правительства РФ от 19.01.2006 №20».

		СП 47.13330.2016 «СНиП 11-02-96 Инженерные изыскания для строительства. Основные положения», утвержденный приказом Минстроя России от 30.12.2016 №1033/пр. СП 11-104-97 «Инженерно-геодезические изыскания для строительства. Часть II. Выполнение съемки подземных коммуникаций при инженерно-геодезических изысканиях для строительства», одобренный письмом Госстроя РФ от 26.09.2000 №5-11/89. Инструкция по топографической съемке в масштабах 1:5000, 1:2000, 1:1000 и 1:500 ГКИНП-02-033-82. Условные знаки для топографических планов М 1:5000, 1:2000, 1:1000, 1:500. ГКИНП(ГНТА) -17-004-99 «Инструкция о порядке контроля и приемки геодезических, топографических и картографических работ»
5	Наименование и местонахождение объекта инженерно-геодезических изысканий	«Инженерно-геодезические изыскания для территории, ограниченной ул. 40 лет Октября - ул .В.И. Шкатова – ул. Гагарина», по адресу: Липецкая область, г. Липецк, ул. 40 лет Октября - ул .В.И. Шкатова – ул. Гагарина
6	Мероприятия по обеспечению безопасных условий труда и по охране окружающей среды	Топографо-геодезические работы на объекте будут выполняться сотрудниками ООО «Развитие-Липецк», базирующейся в городе Липецке. Доставка персонала к месту работ будет выполняться автотранспортом. Перед началом работ необходимо провести внеочередной инструктаж по технике безопасности, проверить исправность рабочего инструмента, наличие дополнительной медицинской аптечки в автотранспорте, наличие сигнальных жилетов, средств индивидуальной защиты, проверить средства крепления вспомогательного инструмента в автомобиле во избежание травм персонала во время переезда к месту работ и обратно, а также на участке работ. Строго соблюдать требования ПТБ-88.
7	Масштаб топографической съемки, система координат и высот	Масштаб топографической съемки 1:500 со съемкой подземных коммуникаций, высота сечения рельефа 0,5м. Система координат – МСК-48 Система высот – Балтийская, 1977 г.
8	Сведения о ранее выполненных инженерных изысканиях и их использовании	Сведения о ранее выполненных инженерно-геодезических изысканиях на участке работ отсутствуют.
9	Требования к организации и производству инженерно-геодезических изысканий	Виды, методика и точность топографо-геодезических работ планируется определять в соответствии с требованиями технического задания и соответствующей нормативной документации. Внесение изменений в план масштаба 1:500 планируется осуществлять путем исправления ситуации на местности по материалам съемок, выданных Департаментом градостроительства и архитектуры с жесткой основы. Текущие изменения составляют менее 30%, поэтому будут произведены

		линейные промеры от жестких контуров с помощью дальномера лазерного Leica DISTO D410 и тахеометра электронного Nikon NLP-332. Теодолитные ходы прокладываться не будут. После получения координат с компьютера на планшеты с жесткой основой недостающая ситуация будет наноситься с помощью масштабной линейки и измерителя, с последующим вычерчиванием тушью, согласно условных знаков.
10	Требования к съемке подземных коммуникаций	На топографическом плане должны быть показаны все подземные коммуникации – согласно требованиям нормативных документов. Работы по съемке и обследованию существующих подземных сооружений планируется выполнять в следующей последовательности: -сбор и анализ имеющихся материалов о подземных сооружениях в том числе и исполнительных съемок с составлением схемы расположения сетей; -рекогносцировка на местности, поиск и съемка выходов существующих подземных коммуникаций; -фиксация планового положения отыскиваемых трасс на углах поворота, на выходах подземных коммуникаций, колодцах, камерах, через 20 метров на прямолинейных участках. Координаты и высоты данных точек планируется определять электронным тахеометром NIKON-NPL-332, согласно техническому заданию.
11	Перечень и состав отчетных материалов, сроки их представления	Исполнитель передает Заказчику: Технический отчет по результатам инженерно–геодезических изысканий, подготовленный в соответствии п. 4.39, и 5.1.23 СП 47.13330.2016: -в бумажном виде 3 экз., -в электронном виде в формате dwg Топографическую съемку М 1:500: - на бумажных носителях в 3 экз. Срок-30 календарных дня

Приложение В

НОПРИЗ

АССОЦИАЦИЯ САМОРЕГУЛИРУЕМЫХ ОРГАНИЗАЦИЙ ОБЩЕРОССИЙСКАЯ НЕГОСУДАРСТВЕННАЯ НЕКОММЕРЧЕСКАЯ ОРГАНИЗАЦИЯ – ОБЩЕРОССИЙСКОЕ МЕЖОТРАСЛЕВОЕ ОБЪЕДИНЕНИЕ РАБОТОДАТЕЛЕЙ «НАЦИОНАЛЬНОЕ ОБЪЕДИНЕНИЕ САМОРЕГУЛИРУЕМЫХ ОРГАНИЗАЦИЙ, ОСНОВАННЫХ НА ЧЛЕНСТВЕ ЛИЦ, ВЫПОЛНЯЮЩИХ ИНЖЕНЕРНЫЕ ИЗЫСКАНИЯ, И САМОРЕГУЛИРУЕМЫХ ОРГАНИЗАЦИЙ, ОСНОВАННЫХ НА ЧЛЕНСТВЕ ЛИЦ, ОСУЩЕСТВЛЯЮЩИХ ПОДГОТОВКУ ПРОЕКТНОЙ ДОКУМЕНТАЦИИ»

4802004021-20230609-1037
(регистрационный номер выписки)

09.06.2023
(дата формирования выписки)

ВЫПИСКА
из единого реестра сведений о членах саморегулируемых организаций в области инженерных изысканий и в области архитектурно-строительного проектирования и их обязательствах

Настоящая выписка содержит сведения о юридическом лице (индивидуальном предпринимателе), выполняющем инженерные изыскания:

Общество с ограниченной ответственностью «Развитие-Липецк»
(полное наименование юридического лица/ФИО индивидуального предпринимателя)

1164827065622
(основной государственный регистрационный номер)

1. Сведения о члене саморегулируемой организации:		
1.1	Идентификационный номер налогоплательщика	4802004021
1.2	Полное наименование юридического лица (Фамилия Имя Отчество индивидуального предпринимателя)	Общество с ограниченной ответственностью «Развитие-Липецк»
1.3	Сокращенное наименование юридического лица	ООО «Развитие-Липецк»
1.4	Адрес юридического лица Место фактического осуществления деятельности (для индивидуального предпринимателя)	398059, Россия, Липецкая область, Липецк, улица Октябрьская, дом 32, пом.3
1.5	Является членом саморегулируемой организации	Ассоциация "Объединение изыскателей "Альянс" (СРО-И-036-18122012)
1.6	Регистрационный номер члена саморегулируемой организации	И-036-004802004021-0338
1.7	Дата вступления в силу решения о приеме в члены саморегулируемой организации	01.06.2017
1.8	Дата и номер решения об исключении из членов саморегулируемой организации, основания исключения	

2. Сведения о наличии у члена саморегулируемой организации права выполнять инженерные изыскания:		
2.1 в отношении объектов капитального строительства (кроме особо опасных, технически сложных и уникальных объектов, объектов использования атомной энергии) (дата возникновения/изменения права)	2.2 в отношении особо опасных, технически сложных и уникальных объектов капитального строительства (кроме объектов использования атомной энергии) (дата возникновения/изменения права)	2.3 в отношении объектов использования атомной энергии (дата возникновения/изменения права)
Да, 01.06.2017	Да, 01.06.2017	Нет

1

3. Компенсационный фонд возмещения вреда		
3.1	Уровень ответственности члена саморегулируемой организации по обязательствам по договору подряда на выполнение инженерных изысканий, в соответствии с которым указанным членом внесен взнос в компенсационный фонд возмещения вреда	Первый уровень ответственности (не превышает двадцать пять миллионов рублей)
3.2	Сведения о приостановлении права выполнять инженерные изыскания объектов капитального строительства	
4. Компенсационный фонд обеспечения договорных обязательств		
4.1	Дата, с которой член саморегулируемой организации имеет право выполнять инженерные изыскания по договорам подряда, заключаемым с использованием конкурентных способов заключения договоров, в соответствии с которым указанным членом внесен взнос в компенсационный фонд обеспечения договорных обязательств	10.04.2019
4.2	Уровень ответственности члена саморегулируемой организации по обязательствам по договорам подряда на выполнение инженерных изысканий, заключаемым с использованием конкурентных способов заключения договоров, в соответствии с которым указанным членом внесен взнос в компенсационный фонд обеспечения договорных обязательств	Первый уровень ответственности (не превышает двадцать пять миллионов рублей)
4.3	Дата уплаты дополнительного взноса	Нет
4.4	Сведения о приостановлении права выполнять инженерные изыскания по договорам подряда, заключаемым с использованием конкурентных способов заключения договоров	
5. Фактический совокупный размер обязательств		
5.1	Фактический совокупный размер обязательств по договорам подряда на выполнение инженерных изысканий, заключаемым с использованием конкурентных способов заключения договоров на дату выдачи выписки	Нет

Руководитель аппарата **А.О. Кожуховский**

НОПРИЗ

ДОКУМЕНТ ПОДПИСАН УСИЛЕННОЙ КВАЛИФИЦИРОВАННОЙ ЭЛЕКТРОННОЙ ПОДПИСЬЮ

Владелец: «НАЦИОНАЛЬНОЕ ОБЪЕДИНЕНИЕ ИЗЫСКАТЕЛЕЙ И ПРОЕКТИРОВЩИКОВ» «НОПРИЗ»

СЕРТИФИКАТ 13 17 e5 86 08 55 af 51 88 40 b6 b9 68 a2 20 6a 90

ДЕЙСТВИТЕЛЕН: С 22.11.2022 ПО 22.11.2023

2

Приложение Г

Начальнику управления строительства и
архитектуры – главному архитектору
Липецкой области А.П. Болгову

Заявление

ООО «Развитие - Липецк»
(полное наименование заявителя)

просит осуществить регистрацию выполнения перечисленных ниже видов работ по инженерным изысканиям для подготовки проектной документации, строительства, реконструкции, капитального ремонта объектов капитального строительства по объекту (нужное подчеркнуть):

«Инженерно-геодезические изыскания для территории, ограниченной ул. 40 лет Октября - ул .В.И. Шкатова – ул. Гагарина»
(полное наименование объекта)

Заказчик: Департамент градостроительства и архитектуры администрации города Липецка
(полное наименование заказчика)

Исполнитель: ООО «Развитие - Липецк»
(полное наименование исполнителя)

Договор, на основании которого будут выполняться инженерные изыскания:
МК№368а от 14.06.2023 г.
(реквизиты контракта, договора)

Номер свидетельства о допуске: № 453
регистрационный номер: Ассоциация «Объединение изыскателей «Альянс» изыскателей» СРО –И-036-18122012 от «01» июня 2017 г.
(кем выдано, номер и дата выдачи)

№ п.п.	Наименование видов работ по инженерным изысканиям	Сроки выполнения работ	Объем работ	Стоимость работ, руб
1.	инженерно-геодезические изыскания (М 1:500)	30 календарных дней	15.0 га	**92 539**

Приложения:
1.копия договора
2.техническое задание
3.программа работ
4.картограмма работ

Генеральный директор
ООО «Развитие - Липецк» Сотникова Н.Б.

Зарегистрировано №_____ от «_____»_____ 20____года

Приложение Д

Картограмма топоработ по объекту:

"Инженерно-геодезические изыскания для территории, ограниченной ул. 40 лет Октября – ул .В.И. Шкатова – ул. Гагарина"

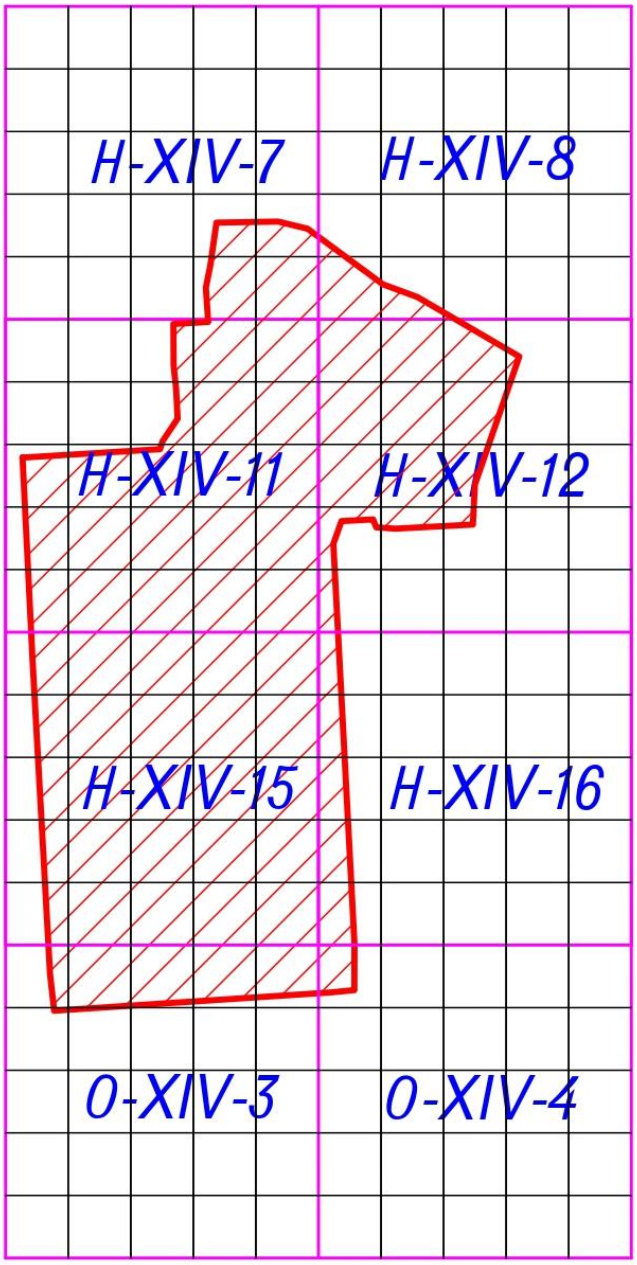

Условные обозначения:

граница съемки текущих изменений

О-XIV-3- номенклатура планшета

Выполнил: Савохин С.Н.

Приложение Е

Роскадастр

ПУБЛИЧНО-ПРАВОВАЯ КОМПАНИЯ
«РОСКАДАСТР»
(ППК «Роскадастр»)

Орликов пер., д. 10, стр. 1, Москва, 107078
тел. +7 (495) 587-80-80
e-mail: ros@kadastr.ru, http://www.kadastr.ru
ОГРН 1227700700633
ИНН/КПП 7708410783/770801001

08.06.2023 № 170-17587/2023-В

На № _____ от _____

Генеральному директору
ООО «РАЗВИТИЕ-ЛИПЕЦК»

Сотниковой Н. Б.

улица Октябрьская,
Грязинский район, дом 32, 3,
город Грязи, Липецкая область,
399050

lipetsk.razvitie@mail.ru

О направлении материала на основании
заявления от 02.06.2023 № 170-17587/2023

Уважаемая Наталья Борисовна!

ППК «Роскадастр» в соответствии с договором о предоставлении пространственных данных и материалов, не являющихся объектами авторского права, содержащихся в федеральном фонде пространственных данных (далее – ФФПД; Договор), заключенным согласно заявлению о предоставлении пространственных данных и материалов, содержащихся в государственном фонде пространственных данных (регистрационный № 170-17587/2023 от 02.06.2023), направляет выписку о пунктах государственной геодезической сети.

Акт приема-передачи пространственных данных и материалов просим предоставить в ППК «Роскадастр» по адресу: 107078, г. Москва, Орликов пер., д. 10, стр.1.

В соответствии с положениями пункта 3.5.6. Договора по истечении срока использования пространственных данных и материалов заявитель обязан уничтожить их способами, не допускающими последующее восстановление, и в течение 30 календарных дней предоставить фондодержателю один экземпляр акта об уничтожении с указанием даты, содержания и результатов совершенных действий.

Акт об уничтожении можно предоставить при личном обращении или почтовым отправлением в адрес ППК «Роскадастр», а также в электронной форме, подписанный усиленной квалифицированной электронной подписью заявителя, посредством электронной почты на адрес: zayavka@nsdi.rosreestr.ru.

Приложения:

1) Выписка пунктах государственной геодезической сети, государственной нивелирной сети и государственной гравиметрической сети на 3 л. в 1 экз.;

2) Акт приема-передачи пространственных данных и материалов на 1 л. в 2 экз.

И.о. начальника отдела предоставления пространственных данных и материалов федерального фонда пространственных данных управления предоставления, анализа и развития услуг — А.К. Останин

Лист № 2 Всего листов: 3

Сведения о пунктах государственной геодезической сети

В местной системе координат МСК-48 Липецкая область, зона 1						
№ п/п	Индекс пункта	Название пункта, тип и высота знака (при его наличии), тип центра и номер марки	Класс	Координаты		Сохранность пункта, год последнего обследования (при наличии)
				x	y	
1	N3734308	Студеные Хутора, пир., 6.500 м, 1, б/№	Геодезическая сеть сгущения 3 класса (ГГС - 3 класса)	413369.13	1312011.24	Состояние наружного знака: Утраченный, Состояние центра: Действующий, Год обследования: 2022
2	N3734401	Сырское, пир., 6.500 м, 1, б/№	Геодезическая сеть сгущения 4 класса (ГГС - 4 класса)	417581.00	1317393.47	Состояние наружного знака: Утраченный, Состояние центра: Действующий, Год обследования: 2022
3	N3734400	Венера, пир., 7.000 м, 1, б/№	Геодезическая сеть сгущения 4 класса (ГГС - 4 класса)	420601.78	1317484.48	Состояние наружного знака: Утраченный, Состояние центра: Действующий, Год обследования: 2022
4	N3734S001	ZAOVRAJNAYA, неизвестен, 1, б/№	СГС - 1	423977.46	1322519.21	
5	N3734352	Петровский, пир., 8.000 м, 1, б/№	Геодезическая сеть сгущения 3 класса (ГГС - 3 класса)	423839.41	1326219.36	Состояние наружного знака: Утраченный, Состояние центра: Действующий, Год обследования: 2022
6	N3734313	Сокольское, неизвестен, 1, б/№	Геодезическая сеть сгущения 3 класса (ГГС - 3 класса)	425101.40	1328632.58	Состояние наружного знака: Действующий, Состояние центра: Действующий, Год обследования: 2022
7	N3734413	Рудничная, пир., 6.500 м, 1, б/№	Геодезическая сеть сгущения 4 класса (ГГС - 4 класса)	414775.54	1319465.86	Состояние наружного знака: Утраченный, Состояние центра: Утраченный, Год обследования: 2020
8	N3734316	Новобалановский кордон, сигн., 6.400 м, 1, б/№	Геодезическая сеть сгущения 3 класса (ГГС - 3 класса)	408752.18	1331378.95	Состояние наружного знака: Утраченный, Состояние центра: Действующий, Год обследования: 2022
9	N3734306	Косыревка, неизвестен, 1, б/№	Геодезическая сеть сгущения 3 класса (ГГС - 3 класса)	416886.20	1314868.40	

Лист № 3 Всего листов: 3

10	N3734310	Троицкое, пир., 6.500 м, 1, б/№	Геодезическая сеть сгущения 3 класса (ГГС - 3 класса)	405340.29	1319046.45	Состояние наружного знака: Утраченный, Состояние центра: Действующий, Год обследования: 2022

И.о. начальника отдела предоставления пространственных данных и материалов федерального фонда пространственных данных управления предоставления, анализа и развития услуг — А. К. Останин

Приложение Ж

Точность определения планово-высотного положения пунктов

Название проекта:
«Инженерно-геодезические изыскания для территории, в районе ограниченной ул. 30 лет Октября - ул .В.И.Шкатова - ул. Гагарина»
Линейные единицы: Meters
Угловые единицы: DMS
Projection: 48

Сокольское

Векторы GPS					
Имя	**dN (м)**	**dE (м)**	**dHt (м)**	**СКО в плане (м)**	**СКО по высоте (м)**
Вр1─ Сокольское	3718.054	-13529.073	77.222	0.001	0.005
Вр2─ Сокольское	3737.946	-13467.675	77.426	0.003	0.001
Вр2─Вр1	19.892	61.398	0.204	0.001	0.004
Вр3─ Сокольское	3737.954	-13467.683	77.432	0.004	0.003
Вр4─ Сокольское	3749.226	-13319.485	77.496	0.001	0.005
Вр4─Вр3	11.272	148.198	0.064	0.002	0.005
Вр5─ Сокольское	4164.614	-13383.233	75.072	0.001	0.004
Вр6─ Сокольское	4180.406	-13306.955	73.816	0.004	0.003
Вр6─Вр5	15.792	76.278	-1.256	0.003	0.001

Сырское

Векторы GPS					
Имя	**dN (м)**	**dE (м)**	**dHt (м)**	**СКО в плане (м)**	**СКО по высоте (м)**
Вр1─Сырское	7929.915	-8146.842	65.605	0.001	0.005
Вр2─Сырское	7949.814	-8085.456	65.813	0.004	0.004
Вр2─Вр1	19.899	61.386	0.208	0.003	0.005
Вр3─Сырское	7949.815	-8085.452	65.815	0.004	0.003
Вр4─Сырское	7961.094	-7937.266	65.883	0.001	0.005
Вр4─Вр3	11.279	148.186	0.068	0.003	0.001
Вр5─Сырское	8376.475	-8001.002	63.455	0.003	0.003
Вр6─Сырское	8392.274	-7924.736	62.203	0.004	0.002
Вр6─Вр5	15.799	76.266	-1.252	0.004	0.005

Рудничная

Векторы GPS					
Имя	**dN (м)**	**dE (м)**	**dHt (м)**	**СКО в плане (м)**	**СКО по высоте (м)**
Вр1─Рудничная	5124.454	-6074.446	66.192	0.003	0.003
Вр2─Рудничная	5144.365	-6013.067	66.408	0.004	0.002
Вр2─Вр1	19.911	61.379	0.216	0.004	0.005
Вр3─Рудничная	5144.354	-6013.056	66.402	0.001	0.004
Вр4─Рудничная	5155.645	-5864.877	66.478	0.001	0.005
Вр4─Вр3	11.291	148.179	0.076	0.003	0.001
Вр5─Рудничная	5571.014	-5928.606	64.042	0.001	0.005
Вр6─Рудничная	5586.825	-5852.347	62.798	0.003	0.005
Вр6─Вр5	15.811	76.259	-1.244	0.004	0.003

Новобалашовский кордон

Векторы GPS					
Имя	**dN (м)**	**dE (м)**	**dHt (м)**	**СКО в плане (м)**	**СКО по высоте (м)**
Вр1─Новобалашовский кордон	-898.893	5838.641	4.371	0.002	0.005
Вр2─Новобалашовский кордон	-879.001	5900.038	4.583	0.001	0.004
Вр2─Вр1	19.892	61.397	0.212	0.004	0.003
Вр3─Новобалашовский кордон	-878.993	5900.031	4.581	0.003	0.005
Вр4─Новобалашовский кордон	-867.721	6048.228	4.653	0.004	0.003
Вр4─Вр3	11.272	148.197	0.072	0.001	0.005
Вр5─Новобалашовский кордон	-452.333	5984.481	2.221	0.003	0.001
Вр6─Новобалашовский кордон	-436.541	6060.758	0.973	0.001	0.005
Вр6─Вр5	15.792	76.277	-1.248	0.003	0.001

Венера

Векторы GPS					
Имя	**dN (м)**	**dE (м)**	**dHt (м)**	**СКО в плане (м)**	**СКО по высоте (м)**
Вр1─ Венера	-4310.783	-6493.859	33.751	0.002	0.005
Вр2─ Венера	-4290.891	-6432.462	33.963	0.001	0.004
Вр2─Вр1	19.892	61.397	0.212	0.004	0.003
Вр3─ Венера	-4290.883	-6432.469	33.961	0.003	0.001
Вр4─ Венера	-4279.611	-6284.272	34.033	0.003	0.003
Вр4─Вр3	11.272	148.197	0.072	0.004	0.002
Вр5─ Венера	-3864.223	-6348.019	31.601	0.004	0.005
Вр6─ Венера	-3848.431	-6271.742	30.353	0.003	0.001
Вр6─Вр5	15.792	76.277	-1.248	0.002	0.005

Средние значения				
Имя	**Ось x (м)**	**Ось y (м)**	**Отметка (м)**	**Код**
Вр1	419921.96	1326528.33	148.57	
Вр2	420144.46	1326520.46	148.11	
Вр3	420116.73	1326294.68	152.05	
Вр4	420333.11	1326273.52	153.34	
Вр5	420360.97	1326506.16	147.01	
Вр6	420523.01	1326489.25	145.88	

Приложение И

Кроки точек Вр1, Вр2, Вр3 долговременного закрепления

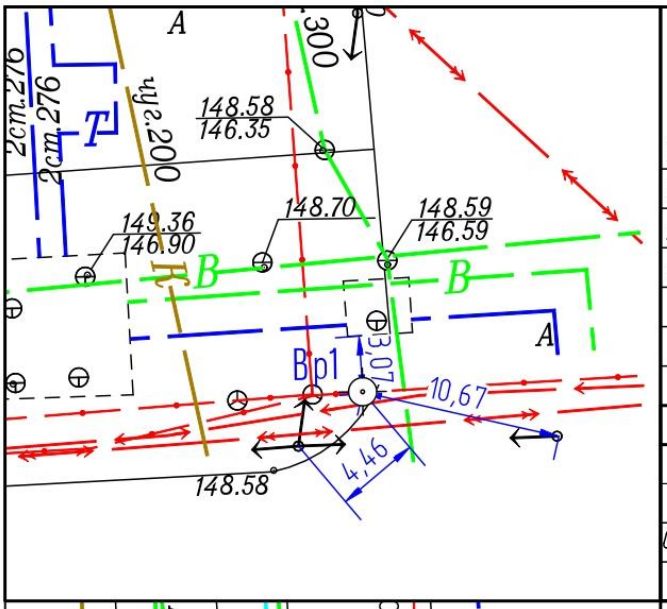

Вр1

Знак расположен в г.Липецке ул. Гагарина, в 3.07 м к югу от тепловой камеры, в 10.67 м к северо-западу и в 4.46 м к северо-востоку от н/в опоры ЛЭП

Наружное оформление	Тип знака
Окопка	Грунтовый
Сторожок желтого цвета	

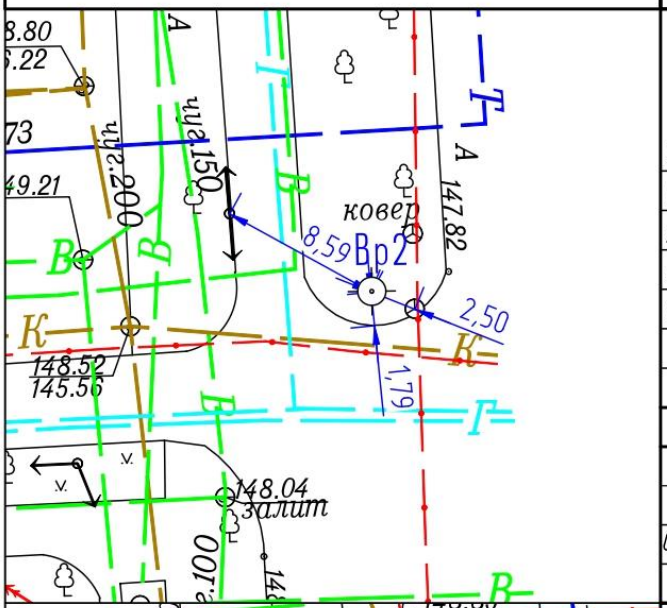

Вр2

Знак расположен в г.Липецке ул. Шкатова, в 8.59 м к юго-востоку от н/в опоры ЛЭП, в 2.5 м к северо-западу от угла колодца связи, в 1.79 м к северу от края асфальтированной дороги

Наружное оформление	Тип знака
Окопка	Грунтовый
Сторожок желтого цвета	

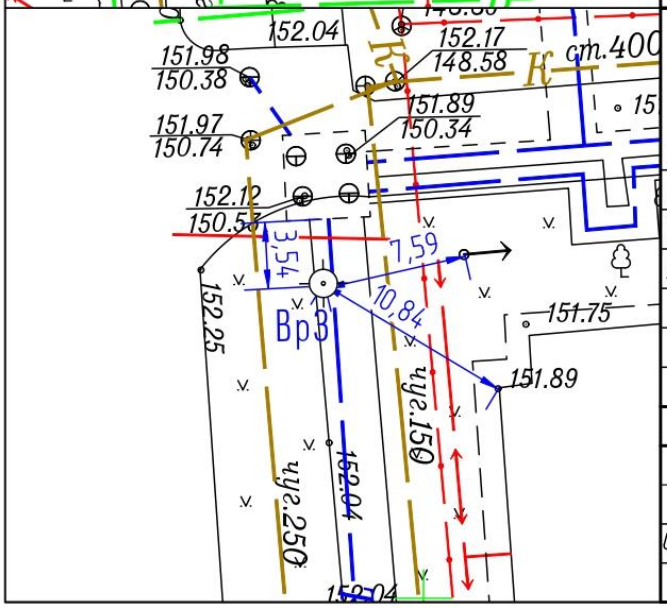

Вр3

Знак расположен в г.Липецке ул. 30 лет Октября, в 3.54 м к югу от тепловой камеры, в 7.59 м к западу от н/в опоры ЛЭП, в 10.84 м к северо-западу от угла жилого здания

Наружное оформление	Тип знака
Окопка	Грунтовый
Сторожок желтого цвета	

Кроки точек Вр4, Вр5, Вр6 долговременного закрепления

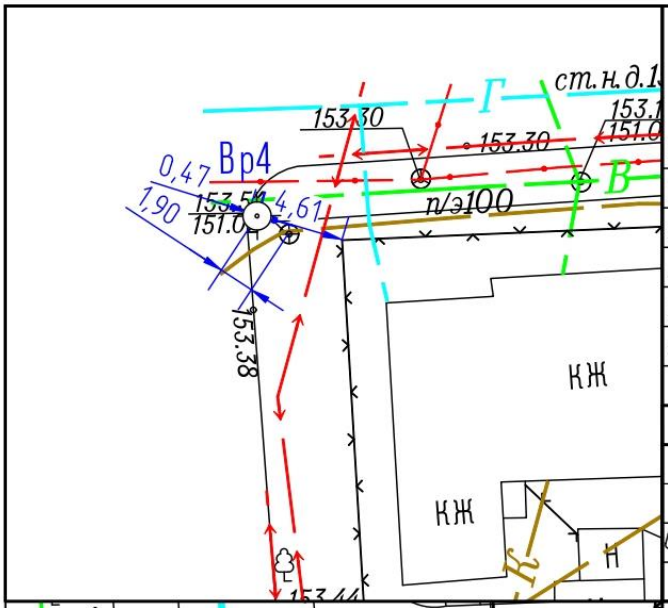

Вр4

Знак расположен в г.Липецке ул. 30 лет Октября, в 4.61 м к северо-западу от угла ограждения из металлической сетки, в 0.47 м к востоку от края асфальтированной дороги, в 1.9 м к северо-западу от колодца ливневой канализации

Наружное оформление	Тип знака
Окопка	Грунтовый
Сторожок желтого цвета	

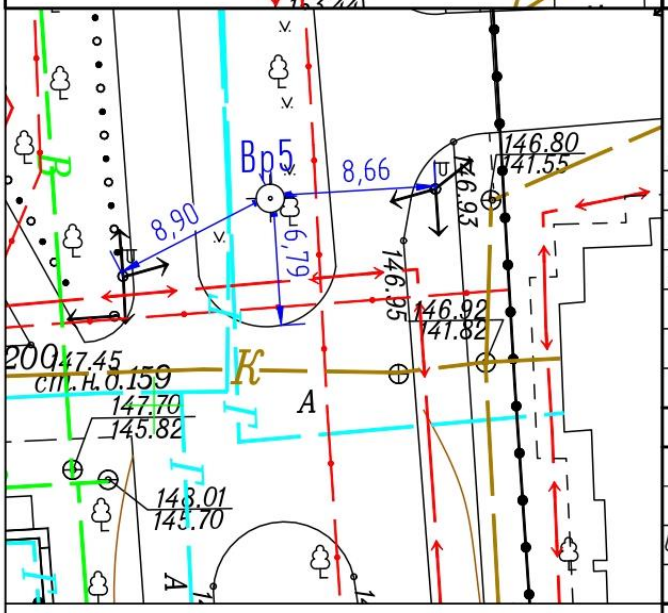

Вр5

Знак расположен в г.Липецке ул. Шкатова, в 8.66 м к западу и в 8.9 м к северо-востоку от н/в опор ЛЭП, в 6.79 м к северу от края асфальтированной дороги

Наружное оформление	Тип знака
Окопка	Грунтовый
Сторожок желтого цвета	

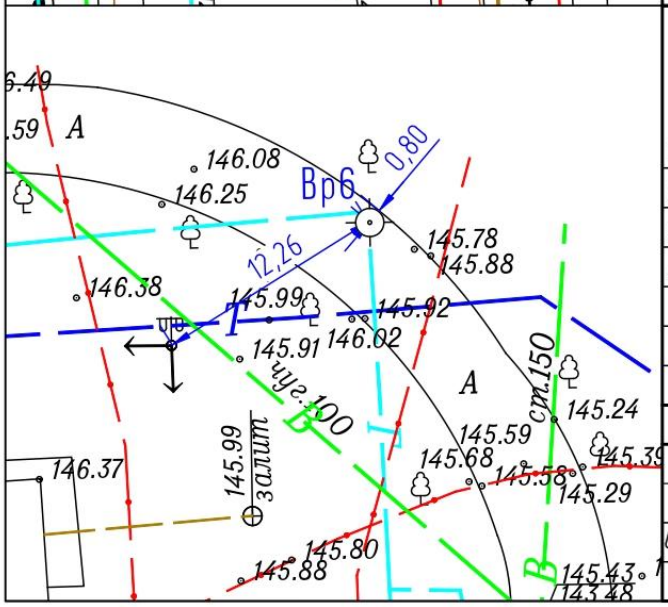

Вр6

Знак расположен в г.Липецке ул. Шкатова, в 0.8 м к юго-западу от края асфальтированной дороги и в 12.26 м к северо-востоку от н/в опоры ЛЭП

Наружное оформление	Тип знака
Окопка	Грунтовый
Сторожок желтого цвета	

Приложение К
АКТ № 203

Подлежит постоянному хранению

о сдаче знаков долговременного закрепления для наблюдения за сохранностью

«20» июня 2023 г 398059, г. Липецк, ул. Октябрьская, 32, пом.3

ООО «Развитие-Липецк»

Мы, нижеподписавшиеся:

Савохин С.Н., инженер-геодезист геодезического отдела ООО «Развитие-Липецк», 398059, г. Липецк, ул. Октябрьская, 32, пом.3, с одной стороны, и

заместитель главы администрации города Липецка-председатель департамента градостроительства и архитектуры администрации города Липецка Сурмий С.И. с другой стороны, составили настоящий акт в том, что первый сдал, а второй принял для наблюдения за сохранностью знаки долговременного закрепления, расположенные в квартале ул.30 лет Октября - ул. В.И. Шкатова - ул. Гагарина 6 пунктов: Вр1-Вр6.

Акт составлен в двух экземплярах.

Первый экземпляр акта вручен _____ Сурмий С.И.

Второй экземпляр акта хранится в архиве ООО «Развитие-Липецк»

Сдал _____
(подпись)

Принял _____
(подпись)

Приложение Л

Каталог координат и высот планово-высотного обоснования

Проект: «Инженерно-геодезические изыскания для территории, в районе ограниченной ул. 30 лет Октября – ул. В.И. Шкатова - ул. Гагарина»

Каталог координат и высот планово-высотного обоснования

N	Имя пункта	X	Y	H
Исходные				
1	Сокольское	425101.40	1328632.58	158.94
2	Сырское	417581.00	1317393.47	182.69
3	Рудничная	414775.54	1319465.86	183.28
4	Новобалашовский кордон	408752.18	1331378.95	121.47
5	Венера	405340.29	1319046.45	150.85

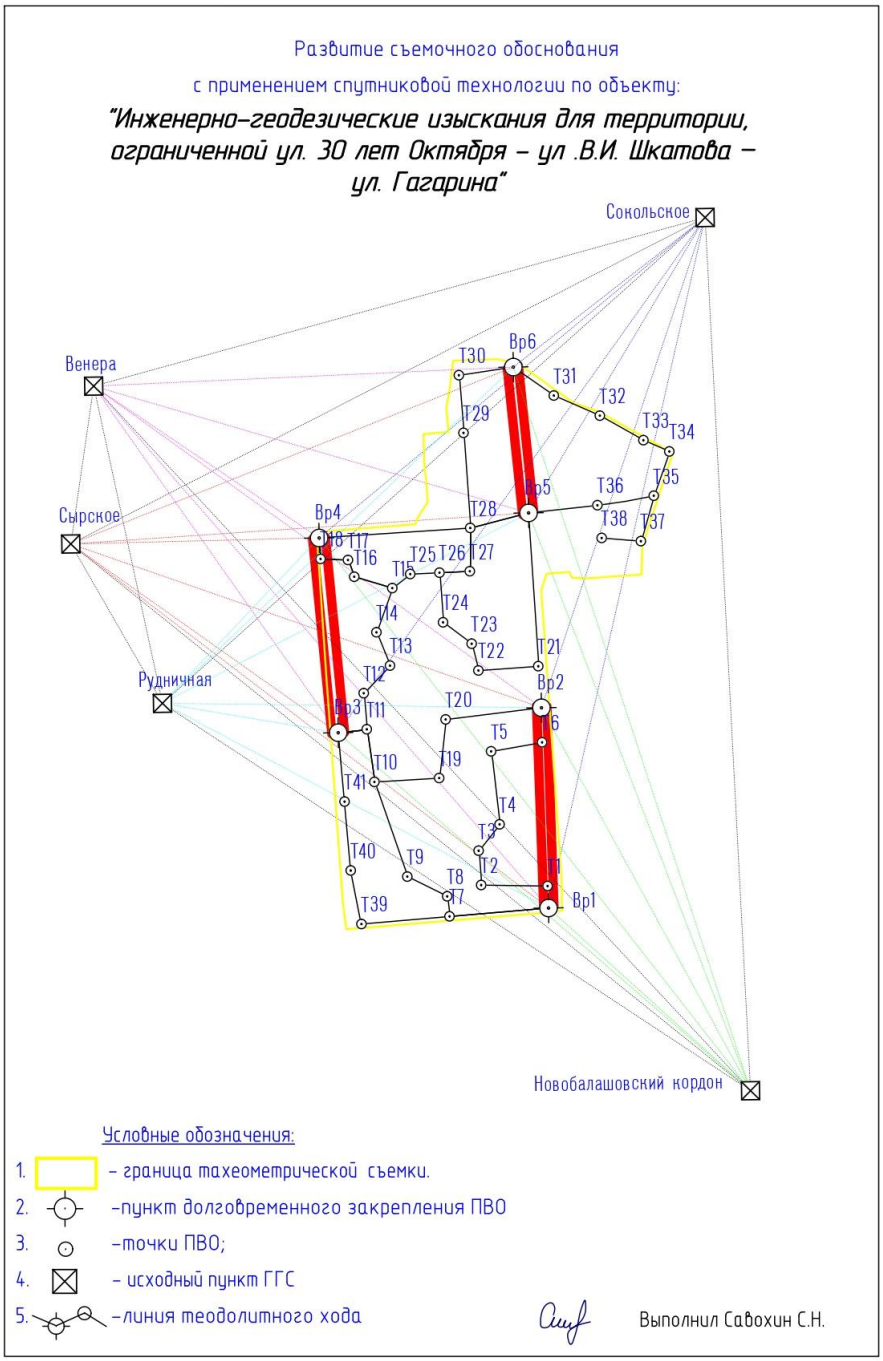

Приложение М

Схема планово-высотного обоснования и картограмма топоработ

Схема планово-высотного обоснования

и картограмма топоработ по объекту:

"Инженерно-геодезические изыскания для территории, ограниченной ул. 30 лет Октября – ул .В.И. Шкатова – ул. Гагарина"

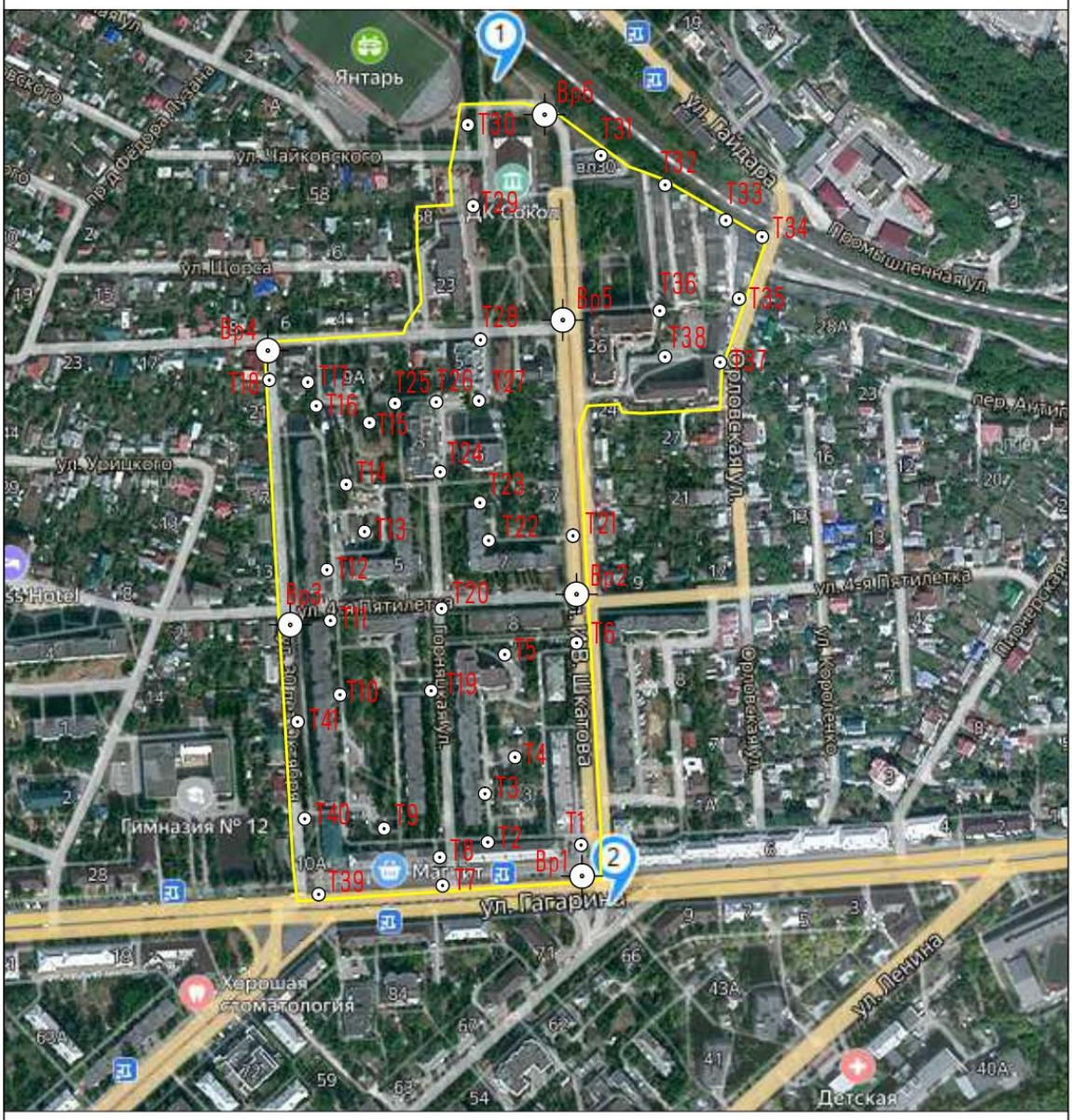

Условные обозначения:

1. – граница тахеометрической съемки.
2. –точки,долговременного закрепления,определенные GPS-приемниками
3. – исходный пункт GPS

Выполнил Савохин С.Н.

Взам. инв. №	
Подп. и дата	
Инв. № подл.	

Изм.	Кол.уч.	Лист	№ док.	Подп.	Дата

Приложение Н

СВЕДЕНИЯ

о состоянии геодезических пунктов,
использованных при производстве работ на объекте:
«Инженерно-геодезические изыскания для территории, в районе ограниченной ул. 30 лет Октября - ул .В.И.Шкатова - ул. Гагарина»

Полевые работы выполнены ООО «Развитие-Липецк» в 2023 году.

Пункт	Тип и высота знака	Номер или название пункта, класс сети, тип центра и номер марки, ориентирные пункты	Сведения о состоянии геодезического пункта, 2023			Работы выполненные по возобновлению внешнего оформления
			центра	наружного	ориентировочных пунктов	
1	Центр 1 6.500 м	Сокольское, пир., 3 класс, б/№	центр сохранился	-	-	подкрашен
2	Центр 1 6.500 м	Сырское, пир., 4 класс, б/№	центр сохранился	-	-	подкрашен
3	Центр 1 6.500 м	Рудничная, пир., 4 класс, б/№	центр сохранился	-	-	подкрашен
4	Центр 1 6.400 м	Новобалашовский кордон, пир., 3 класс, б/№	центр сохранился	-	-	подкрашен
5	Центр 1 7.000 м	Венера, пир., 4 класс, б/№	центр сохранился	-	-	подкрашен

Составил: геодезист Савохин С.Н.

Приложение О

СЕРТИФИКАТ

Настоящий сертификат удостоверяет, что

ООО "Развитие-Липецк", г. Липецк

является пользователем программных продуктов КРЕДО

производства ООО "КОМПАНИЯ "КРЕДО-ДИАЛОГ".

Председатель правления
компании «Кредо-Диалог»
Г.М. Жуховицкий

Дата: 7 июля 2020 г.

Приложение П

1. Свидетельство о поверке тахеометра электронного Nikon NPL -332

РСТ МЕТРОЛОГИЯ | ФИФ ОЕИ | ПОДДЕРЖКА | Войти в личный кабинет

РЕЗУЛЬТАТЫ ПОВЕРОК СИ

Сведения о результатах поверки СИ

Регистрационный номер типа СИ	25017-03
Тип СИ	Nikon NPL-332, Nikon NPL-352
Наименование типа СИ	Тахеометры электронные
Заводской номер СИ	042996
Модификация СИ	Nikon NPL-332

Сведения о поверке

Наименование организации-поверителя	ОБЩЕСТВО С ОГРАНИЧЕННОЙ ОТВЕТСТВЕННОСТЬЮ "ЦЕНТР ИСПЫТАНИЙ И ПОВЕРКИ СРЕДСТВ ИЗМЕРЕНИЙ НАВГЕОТЕХ - ДИАГНОСТИКА"(ООО "ЦИПСИ НАВГЕОТЕХ - ДИАГНОСТИКА")
Условный шифр знака поверки	ГСХ
Владелец СИ	ООО "Развитие-Липецк"
Тип поверки	Периодическая
Дата поверки СИ	09.08.2022
Поверка действительна до	08.08.2023
Наименование документа, на основании которого выполнена поверка	МИ 001-44-95
СИ пригодно	Да
Номер свидетельства	С-ГСХ/09-08-2022/177553164
Знак поверки в паспорте	Нет
Знак поверки на СИ	Нет

Средства поверки

Эталоны единицы величины

3.2.ГСХ.0007.2017; Эталон единицы длины 1 разряда в диапазоне значений от 1,5 до 3000 м

Средства измерений, применяемые в качестве эталона

44753.10.1Р.00153834; 44753-10; Стенды универсальные коллиматорные; ВЕГА УКС; без модификации; 102; 2012; 1Р; Эталон 1-го разряда; Приказ Росстандарта 26 ноября 2018 года № 2482

Доп. сведения

Поверка в сокращенном объеме	Нет

Закрыть

2. Свидетельство о поверке нивелира с компенсатором EFT DSZ 33

РЕЗУЛЬТАТЫ
ПОВЕРОК СИ

Сведения о результатах поверки СИ

Регистрационный номер типа СИ	52653-13
Тип СИ	EFT AL 20, EFT AL 24, EFT AL 28, EFT AL 32, EFT DSZ 33
Наименование типа СИ	Нивелиры с компенсатором
Заводской номер СИ	021268
Модификация СИ	EFT DSZ 33

Сведения о поверке

Наименование организации-поверителя	ОБЩЕСТВО С ОГРАНИЧЕННОЙ ОТВЕТСТВЕННОСТЬЮ "ЦЕНТР ИСПЫТАНИЙ И ПОВЕРКИ СРЕДСТВ ИЗМЕРЕНИЙ НАВГЕОТЕХ - ДИАГНОСТИКА"(ООО "ЦИПСИ НАВГЕОТЕХ - ДИАГНОСТИКА")
Условный шифр знака поверки	ГСХ
Владелец СИ	ООО "Развитие-Липецк"
Тип поверки	Периодическая
Дата поверки СИ	13.06.2023
Поверка действительна до	12.06.2024
Наименование документа, на основании которого выполнена поверка	МП АПМ 47-13
СИ пригодно	Да
Номер свидетельства	С-ГСХ/13-06-2023/254010777
Знак поверки в паспорте	Нет
Знак поверки на СИ	Нет

Средства поверки

Средства измерений, применяемые в качестве эталона

44753.10.1P.00153834; 44753-10; Стенды универсальные коллиматорные; ВЕГА УКС; без модификации; 102; 2012; 1P; Эталон 1-го разряда; Приказ Росстандарта 26 ноября 2018 года № 2482

Доп. сведения

Поверка в сокращенном объеме	Нет

Закрыть

Федеральное агентство по техническому регулированию и метрологии
e-mail: fgis2@rst.gov.ru

3. Свидетельство о поверке аппаратуры геодезической спутниковой ГНСС EFT RS1

РЕЗУЛЬТАТЫ
ПОВЕРОК СИ

Сведения о результатах поверки СИ

Регистрационный номер типа СИ	61009-15
Тип СИ	EFT RS1
Наименование типа СИ	Комплексы наземного слежения, приема и обработки сигналов ГНСС
Заводской номер СИ	RS1-2019-583
Модификация СИ	EFT RS1

Сведения о поверке

Наименование организации-поверителя	ОБЩЕСТВО С ОГРАНИЧЕННОЙ ОТВЕТСТВЕННОСТЬЮ "ЦЕНТР ИСПЫТАНИЙ И ПОВЕРКИ СРЕДСТВ ИЗМЕРЕНИЙ НАВГЕОТЕХ - ДИАГНОСТИКА"(ООО "ЦИПСИ НАВГЕОТЕХ - ДИАГНОСТИКА")
Условный шифр знака поверки	ГСХ
Владелец СИ	ИП Стрельцов Александр Вячеславович
Тип поверки	Периодическая
Дата поверки СИ	18.11.2022
Поверка действительна до	17.11.2023
Наименование документа, на основании которого выполнена поверка	МИ 2408-97
СИ пригодно	Да
Номер свидетельства	С-ГСХ/18-11-2022/202796693
Знак поверки в паспорте	Нет
Знак поверки на СИ	Нет

Средства поверки

Эталоны единицы величины

3.2.ГСХ.0007.2017; Эталон единицы длины 1 разряда в диапазоне значений от 1,5 до 3000 м

Доп. сведения

Поверка в сокращенном объеме	Нет

4. Свидетельства о поверке аппаратуры геодезической спутниковой EFT M4 GNSS

Сведения о результатах поверки СИ

Регистрационный номер типа СИ	82541-21
Тип СИ	EFT M4 GNSS
Наименование типа СИ	Аппаратура геодезическая спутниковая
Заводской номер СИ	SJ13683352
Модификация СИ	EFT M4 GNSS

Сведения о поверке

Наименование организации-поверителя	ОБЩЕСТВО С ОГРАНИЧЕННОЙ ОТВЕТСТВЕННОСТЬЮ "ЦЕНТР ИСПЫТАНИЙ И ПОВЕРКИ СРЕДСТВ ИЗМЕРЕНИЙ НАВГЕОТЕХ - ДИАГНОСТИКА"(ООО "ЦИПСИ НАВГЕОТЕХ - ДИАГНОСТИКА")
Условный шифр знака поверки	ГСХ
Владелец СИ	ООО "Развитие-Липецк"
Тип поверки	Периодическая
Дата поверки СИ	25.01.2023
Поверка действительна до	24.01.2024
Наименование документа, на основании которого выполнена поверка	МП АПМ 66-20
СИ пригодно	Да
Номер свидетельства	С-ГСХ/25-01-2023/218087884
Знак поверки в паспорте	Нет
Знак поверки на СИ	Нет

Средства поверки

Эталоны единицы величины

3.2.ГСХ.0007.2017; Эталон единицы длины 1 разряда в диапазоне значений от 1,5 до 3000 м

Доп. сведения

Поверка в сокращенном объеме	Нет

Закрыть

Федеральное агентство по техническому регулированию и метрологии
e-mail: fgis2@rst.gov.ru

Сведения о результатах поверки СИ

Регистрационный номер типа СИ	82541-21
Тип СИ	EFT M4 GNSS
Наименование типа СИ	Аппаратура геодезическая спутниковая
Заводской номер СИ	SG13683144
Модификация СИ	EFT M4 GNSS

Сведения о поверке

Наименование организации-поверителя	ОБЩЕСТВО С ОГРАНИЧЕННОЙ ОТВЕТСТВЕННОСТЬЮ "ЦЕНТР ИСПЫТАНИЙ И ПОВЕРКИ СРЕДСТВ ИЗМЕРЕНИЙ НАВГЕОТЕХ - ДИАГНОСТИКА"(ООО "ЦИПСИ НАВГЕОТЕХ - ДИАГНОСТИКА")
Условный шифр знака поверки	ГСХ
Владелец СИ	ООО "Развитие-Липецк"
Тип поверки	Периодическая
Дата поверки СИ	25.01.2023
Поверка действительна до	24.01.2024
Наименование документа, на основании которого выполнена поверка	МП АПМ 66-20
СИ пригодно	Да
Номер свидетельства	С-ГСХ/25-01-2023/218087883
Знак поверки в паспорте	Нет
Знак поверки на СИ	Нет

Средства поверки

Эталоны единицы величины

3.2.ГСХ.0007.2017; Эталон единицы длины 1 разряда в диапазоне значений от 1,5 до 3000 м

Доп. сведения

Поверка в сокращенном объеме	Нет

Закрыть

Федеральное агентство по техническому регулированию и метрологии
e-mail: fgis2@rst.gov.ru

Приложение Р

NANOCAD
УМНОЕ ПРОЕКТИРОВАНИЕ

СЕРТИФИКАТ

Пользователя программы для ЭВМ

АО «Нанософт» подтверждает, что

ООО "РАЗВИТИЕ-ЛИПЕЦК"

ИНН: 4802004021

является пользователем лицензионной версии программы для ЭВМ

Право на использование программы:

nanoCAD Геоника 20.0 (локальная)

Серийный номер: NCGC200-50096

Разрешенное количество рабочих мест: 1

Лицензия действительна бессрочно

Дата и время выдачи сертификата: 05.08.2021 08:33:38

АО "Нанософт", ИНН 7731592193

АКЦИОНЕРНОЕ ОБЩЕСТВО * ОГРН 1087746142290 * МОСКВА * НАНОСОФТ

* В случае изменения каких-либо из указанных данных сертификат подлежит замене в обязательном порядке.
** Сертификат действителен в течение срока действия исключительного права на указанную программу.
*** Сертификаты, ранее выданные на данный серийный номер, недействительны.

Приложение С

АКТ

внутреннего контроля и приёмки топографо-геодезических изысканий

по объекту:

«Инженерно-геодезические изыскания для территории, в районе ограниченной ул. 30 лет Октября - ул .В.И. Шкатова - ул. Гагарина»

20 июня 2023 г.

Комиссией в составе:

Председатель комиссии:

Начальник отдела ИГДИ Н.А. Шаталова

Член комиссии:

Топографо-геодезические работы выполнены бригадой геодезиста Савохина Д.А.

В ходе приемки были изучены и проанализированы материалы полевых измерений и их камеральной обработки:

Выполнение планово-высотной съемки в масштабе 1:500 с сечения рельефа 0,5м, га	15,0 га

1 Камеральный контроль

При камеральном обследовании качества инженерно-геодезических изысканий проверялось:

- соответствие выполненных работ техническому заданию;
- ведение полевой документации;
- выполнение камеральной обработки;
- проверка автоматической записи съемки электронного тахеометра и импортирование её в программный продукт CREDO.

2 Полевой контроль

При полевом контроле произведено визуальное сличение топографического плана с местностью. Различий не выявлено. Выполнена контрольная съемка ситуации и рельефа с точки плановой съемочной сети.

При контроле съемки получены следующие результаты:

Расхождение в плановом положении см	**Число пикетов**	**%**
0 – 2	3	15
2 – 6	10	50
6 – 12	6	30
12 – 25	1	5
25 – 50	0	0
ИТОГО	20	100

Число предельных ошибок – 0, число грубых ошибок – 0.

Расхождение в высотном положении см	**Число пикетов**	**%**
0 – 2	10	50
2 – 6	7	35
6 – 12	3	15
12 – 15	0	0
ИТОГО	20	100

Число предельных ошибок – 0, число грубых ошибок – 0

3 Выводы комиссии

а) В результате контроля и приемки установлено, что выполненные инженерно-геодезические изыскания отвечают требованиям действующих нормативных документов и могут быть использованы для проектирования. Инженерно-геодезические изыскания соответствуют требованиям технических инструкций и принимаются комиссией внутриведомственного контроля.

б) Технические отчеты по топографическим съемкам 1:500 передаются заказчику.

в) Материалы полевых работ и материалы камеральной обработки хранятся в архиве ООО «Развитие-Липецк».

Председатель комиссии:

Начальник отдела ИГДИ Н.А. Шаталова

Член комиссии:

Геодезист С.Н. Савохин

Приложение Т

Ведомости согласования коммуникаций

Графическая часть

Согласовано	
Взам. инв. №	
Подп. и дата	
Инв. № подл.	

						МК368а-23 ИГДИ	
						Инженерные изыскания для территории, ограниченной ул.40 лет Октября-ул.В.И.Шкатова-ул.Гагарина	
Изм.	Кол.уч.	Лист	N док.	Подпись	Дата		
Разраб.						Топографический план М 1:500	Стадия: 1 / Лист: 1 / Листов: 2
инж.-геод.		Савохин С.Н.			07.2023		
Ген.директор		Сотникова Н.Б.			07.2023		
Исп.директор		Сотников А.А.			07.2023		ООО "Развитие-Липецк"

Формат А1

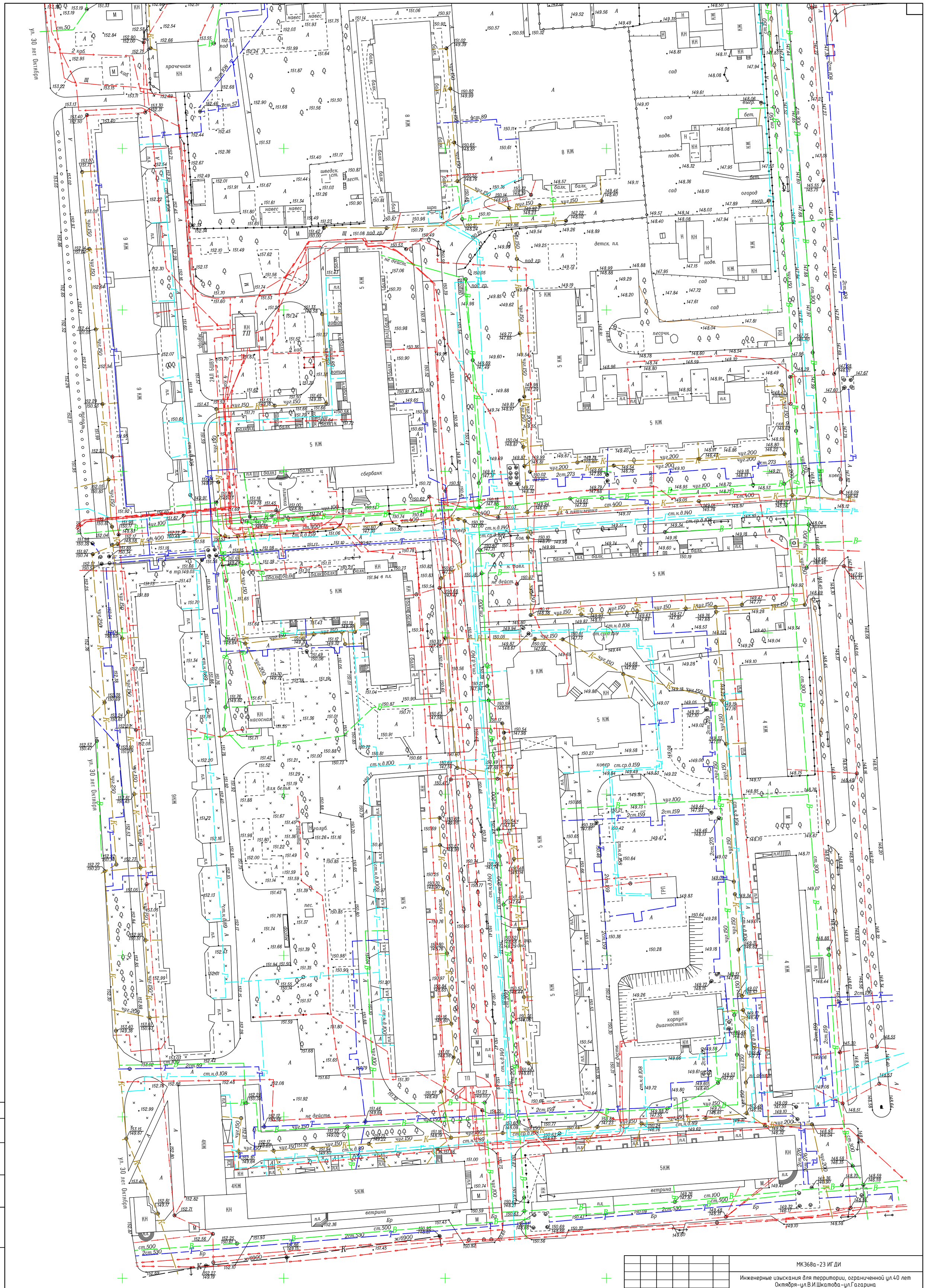

Изм.	Кол.уч.	Лист	№док.	Подпись		МК368а-23 ИГДИ		
						Инженерные изыскания для территории, ограниченной ул.40 лет Октября-ул.В.И.Шкатова-ул.Гагарина		
Разраб.						Топографический план М 1:500	Стадия	Лист	Листов
инж.-геод.	Сабохин С.Н.			07.2023				2	2
ген.директор	Сотникова Н.Б.			07.2023			ООО "Развитие-Липецк"		
Исп.директор	Сотников А.А.			07.2023					

Согласовано

Взам. инв. №

Подп. и дата

Инв. № подл.

Формат А1